

**PROGRAM HOSPODÁRSKEHO ROZVOJA A SOCIÁLNEHO ROZVOJA OBCE
BUKOVCE NA OBDOBIE 2026 – 2031**



VERZIA 1.0

Názov:	Program hospodárskeho rozvoja a sociálneho rozvoja obce Bukovce na obdobie 2026 - 2031
Územné vymedzenie	Prešovský kraj, okres Stropkov, obec Bukovce
Dátum schválenia PHRSR	
Dátum vydania rozhodnutia OÚ ŽP	
Obdobie platnosti	2026 -2031

ZADÁVATEĽ

Názov: Obec Bukovce, v zastúpení Jaroslav Palička, štatutárny orgán obce
Sídlo: Bukovce 79, 090 22 Bukovce
IČO: 00330353
DIČ: 2020784249
Web: <https://www.obecbukovce.dcom.sk/>

SPRACOVATEĽ



STREDOEURÓPSKA AGENTÚRA PRE ROZVOJOVÉ PROJEKTY

HVIEZDNA 16

080 01 PREŠOV

Kontakt: phsr.sk@gmail.com, mobil: 0903 903 099

Spracovateľ touto cestou ďakuje všetkým za prínosné podnety a za odborné pripomienky a doplnenia v procese prípravy a pripomienkovania predkladaného strednodobého strategického dokumentu Program hospodárskeho rozvoja a sociálneho rozvoja obce Bukovce na obdobie 2026 -2031

Program hospodárskeho rozvoja a sociálneho rozvoja obce Bukovce
na obdobie 2026 - 2031

ZOZNAM POUŽITÝCH SKRATIEK

CLLD	Miestny rozvoj vedený komunitou
CR	cestovný ruch, turizmus
CuRI	Catching-up Regions Initiative
CVTI	centrum vedecko-technických informácií SR
ČOV	čistiareň odpadových vôd
DT	digitálne technológie
DPH	daň z pridanej hodnoty
EAO	ekonomicky aktívne obyvateľstvo
EFRR	Európsky fond regionálneho rozvoja
EI	environmentálna infraštruktúra
EK	Európska komisia
EO	ekvivalent obyvateľov
EPFRV	Európsky poľnohospodársky fond pre rozvoj vidieka
ES	Európske spoločenstvá
EŠIF	Európske štrukturálne a investičné fondy
EÚ	Európska únia
EV	EuroVelo, sieť medzinárodných cyklotrás
EZ	environmentálna záťaž
FM	finančné mechanizmy
FO	fyzická osoba
GNÚSES	Generel nadregionálneho územného systému ekologickej stability
gr.k.	gréckokatolícky
ha	hektár
HDP	hrubý domáci produkt
CHVÚ	chránené vtáčie územie
IROP	Integrovaný regionálny operačný program 2014 - 2020
ICR	infraštruktúra CR
IT	informačné technológie
IÚS	Integrovaná územná stratégia
KO	komunálny odpad
KR	Kooperačná rada
MAS	Miestna akčná skupina
MIRRI SR	Ministerstvo investícií, regionálneho rozvoja a informatizácie SR
MPRV	SR Ministerstvo pôdohospodárstva a rozvoja vidieka Slovenskej republiky
MSP	malé a stredné podniky
MŠ	materská škola
MZ	mestské zastupiteľstvo
MŽP SR	Ministerstvo životného prostredia Slovenskej republiky
MWt	megawatt
NATURA 2000	sústava chránených území členských krajín Európskej únie
NFP	nenávratný finančný príspevok
NN	nízke napätie
n.o.	nezisková organizácia
NKP	národná kultúrna pamiatka
NPR	národná prírodná rezervácia
NS RV	Národná sieť rozvoja vidieka
KOCR	Krajská organizácia CR

**Program hospodárskeho rozvoja a sociálneho rozvoja obce Bukovce
na obdobie 2026 - 2031**

o.z.	občianske združenie
OP LZ	Operačný program Ľudské zdroje
OZE	obnoviteľné zdroje energie
PRO	Program rozvoja obce
PK	Prešovský kraj
PMO	pamiatkový objekt
p.n.l	pred našim letopočtom
PO	právnická osoba/alt.prioritná os
PRV	Program rozvoja vidieka Slovenskej republiky 2014 - 2020
PRO	Program rozvoja obce
PUM	Plán udržateľnej mobility
PZI	priame zahraničné investície
RIÚS	Regionálna integrovaná územná stratégia
ROEP	register obnovenej evidencie pozemkov
RP	Rada partnerstva
SI	sociálna infraštruktúra
SHR	samostatne hospodáriaci roľníci
SK	Slovensko
SK NACE rev. 2	štatistická klasifikácia ekonomických činností
SODB 2021	Sčítanie obyvateľstva, domov a bytov 2021
SPR	Strategicko-plánovací región
SŠ	stredná škola
SR	Slovenská republika
STL	strednotlaký plynovod
ŠR	štátny rozpočet
TI	technická infraštruktúra
TKO	tuhý komunálny odpad
TTP	trvalé trávne porasty
UIPŠ	Ústav informácií a prognóz školstva
ÚSES	Územný systém ekologickej stability
ÚZPF	Ústredný zoznam pamiatkového fondu
VZN	Všeobecne záväzné nariadenie
ŠÚ SR	Štatistický úrad Slovenskej republiky
VTL	vysokotlaký plynovod
VÚC	vyšší územný celok
Z. z.	Zbierka zákonov
ŽoNFP	žiadosť o nenávratný finančný príspevok

**Program hospodárskeho rozvoja a sociálneho rozvoja obce Bukovce
na obdobie 2026 - 2031**

Ďalšie kopírovanie a nakladanie so strategickým dokumentom „PROGRAM HOSPODÁRSKEHO ROZVOJA A SOCIÁLNEHO ROZVOJA OBCE BUKOVCE NA OBDOBIE 2026 -2031“ (Program rozvoja obce Bukovce na obdobie 2026-2031) podlieha zákonu 618/2003 Z.z. o autorskom práve a právach súvisiacich s autorským právom (autorský zákon) a v znení neskorších predpisov.

**Program hospodárskeho rozvoja a sociálneho rozvoja obce Bukovce
na obdobie 2026 - 2031**

1	ÚVOD.....	9
1.1	PHRSR – účel a východiská strategického dokumentu	9
2	ZÁKLADNÉ INFORMÁCIE O OBCI	17
2.1	História obce	17
2.2	Geografická poloha	19
2.3	Prírodné pomery.....	20
2.4	Krajinná štruktúra.....	23
3	ANALYTICKÁ ČASŤ	25
3.1	Analýza vnútorného prostredia	25
3.1.1	Demografia.....	25
3.1.2	Trh práce a nezamestnanosť.....	30
3.1.3	Občianska a technická vybavenosť	34
3.1.3.1	Občianska vybavenosť	34
3.1.3.1.1	Vzdelávanie.....	34
3.1.3.1.2	Šport, športové zariadenia a turistika	34
3.1.3.1.3	Zdravotníctvo	34
3.1.3.1.4	Sociálne služby.....	35
3.1.3.1.5	Cestovný ruch a rekreácia	35
3.1.3.1.6	Kultúra - kultúrne inštitúcie, cirkevné a kultúrne pamiatky)	35
3.1.3.2	Technická infraštruktúra	36
3.1.3.2.1	Cestná sieť a dopravné systémy	36
3.1.3.2.2	Vodné hospodárstvo a kanalizácia	39
3.1.3.2.3	Energetické hospodárstvo	40
3.1.3.2.4	Telekomunikácie, internetové pripojenie a iné bezpečnostné prvky	40
3.1.3.2.5	Odpadové hospodárstvo	40
3.1.3.3	Štandardy minimálnej vybavenosti obce.....	41
3.2	Analýza vonkajšieho prostredia	42
3.2.1	Vonkajšie faktory rozvoja územia, vplyv vonkajšieho prostredia na rozvoj územia, STEEP analýza	42
3.3	Zhodnotenie súčasného stavu územia. SWOT analýza.....	47
3.4	Identifikácia potrieb	49
4	STRATEGICKÁ ČASŤ.....	52
5	PROGRAMOVÁ ČASŤ.....	53
5.1	Špecifikácia a popis opatrení.....	56

**Program hospodárskeho rozvoja a sociálneho rozvoja obce Bukovce
na obdobie 2026 - 2031**

5.2	Projektové zámery.....	62
5.3	Projektové zámery (stav pripravenosti).....	64
5.4	Merateľné ukazovatele	70
6	REALIZAČNÁ ČASŤ	72
6.1	Proces realizácie PHRSR, inštitucionálne a organizačné zabezpečenie	72
6.2	Komunikačná stratégia a koordinácia	72
6.3	Systém monitorovania a hodnotenia	72
6.4	Akčný plán na obdobie 2026-2031	74
7	FINANČNÁ ČASŤ.....	75
7.1	Finančný plán	76
8	ZÁVER	78
9	POUŽITÉ ZDROJE.....	79
10	PRÍLOHY:	81
10.1	Príloha č.1: Prehľad realizovaných a zrealizovaných prioritných projektov	81
	Tabuľka 1 Proces tvorby	11
	Tabuľka 2 Širšie vzťahy/tematické prepojenie	13
	Tabuľka 3.Základná charakteristika obce (k 31.12.2024).....	17
	Tabuľka 4. Výmera územia obce v hektároch (ku 31.12.2024).....	24
	Tabuľka 5. Vývoj počtu obyvateľov podľa pohlavia.....	25
	Tabuľka 6 Prehľad pohybu obyvateľstva (2015-2024).....	26
	Tabuľka 7 Veková štruktúra obyvateľstva v obci Bukovce (ku 31.12.2024)	27
	Tabuľka 8. Veková štruktúra obyvateľstva.....	27
	Tabuľka 9 Obyvateľstvo podľa náboženského vyznania	28
	Tabuľka 10 Obyvateľstvo podľa najvyššieho dosiahnutého vzdelania	29
	Tabuľka 11. Štruktúra domov podľa typu domu.....	29
	Tabuľka 12. Vývoj evidovanej miery nezamestnanosti	30
	Tabuľka 13.Uchádzači o zamestnanie podľa veku	31
	Tabuľka 14 Uchádzači o zamestnanie podľa pohlavia	31
	Tabuľka 15. Znevýhodnení uchádzači o zamestnanie	31
	Tabuľka 16. Evidovaní uchádzači o zamestnanie v obci	31
	Tabuľka 17. Trvalo bývajúce obyvateľstvo v obci podľa ekonomickej aktivity	32
	Tabuľka 18. Počet obyvateľov podľa odvetvia ekonomickej činnosti k 1.1.2021.....	32
	Tabuľka 19 Počet obyvateľov podľa zamestnania k 1.1.2021	33
	Tabuľka 20. Cesty v katastrálnom území obce	37
	Tabuľka 21. Vybavenosť obce	41
	Tabuľka 22 SWOT analýza.....	48
	Tabuľka 23 Prehľad investičných zámerov.....	54
	Tabuľka 24. Prehľad projektových zámerov.....	62

**Program hospodárskeho rozvoja a sociálneho rozvoja obce Bukovce
na obdobie 2026 - 2031**

Graf 1. Vývoj počtu obyvateľov od roku 2015 do 2024	26
Graf 2. Veková štruktúra obyvateľstva (ku 31.12.2024)	26
Graf 3. Národnostné zloženie obyvateľov obce	28
Graf 4. Obyvateľstvo obce podľa vierovyznania obyvateľov	28
Graf 5. Obyvateľstvo podľa najvyššieho dosiahnutého vzdelania ku 31.12.2024.....	29
Graf 6. Vývoj evidovanej miery nezamestnanosti	30
Obrázok 1 harmonogram spracovania.....	13
Obrázok 2. Mapa Prešovského samosprávneho kraja	19
Obrázok 3. Mapa geomorfologických jednotiek (Atlas krajiny SR, 2002)	20
Obrázok 4. Mapa pôdy v okrese Stropkov (Atlas krajiny SR, 2002).....	21
Obrázok 5. Klimatické oblasti (Atlas krajiny SR, 2002)	22
Obrázok 6 Cestná sieť SR okres Stropkov k 1.1.2025	37
Obrázok 7 Politika obce	52

1 ÚVOD

1.1 PHRSR – účel a východiská strategického dokumentu

Obec Bukovce vypracovala strednodobý strategický dokument s názvom **Program hospodárskeho rozvoja a sociálneho rozvoja obce Bukovce na obdobie 2026 -2031** (ďalej aj PHRSR), v súlade so zákonom NR SR č. 309/2014, ktorým sa mení a dopĺňa zákon č. 539/2008 o podpore regionálneho rozvoja, ako aj v súvislosti s prechodom kompetencií v oblasti koordinácie regionálneho rozvoja na národnej úrovni z Úradu podpredsedu vlády SR pre investície a informatizáciu na Ministerstvo investícií, regionálneho rozvoja a informatizácie SR (ďalej MIRRI SR) ku 1.7.2020.

Predkladaný dokument **Program hospodárskeho rozvoja a sociálneho rozvoja obce Bukovce na obdobie 2026 -2031** navrhuje stratégiu rozvoja obce s ohľadom na ochranu, a zároveň dynamizáciu vnútorných zdrojov, vrátane skrytých rezerv. PHRSR obce Bukovce na obdobie 2026-2031 je vypracovaný v súlade s dokumentmi EÚ s pôsobnosťou pre Slovenskú republiku, ale aj so strategickými dokumentmi, koncepciami a akčnými plánmi s pôsobnosťou pre EÚ. Do úvahy boli vzaté ciele Európskej únie premietnuté do strategických plánovacích a vykonávacích dokumentov SR. Zohľadnené boli taktiež náročné výzvy v oblasti životného prostredia a zmeny klímy. V procese tvorby strategického dokumentu, navrhovania a plánovania realizácie jednotlivých aktivít bola zohľadnená Smernica 2001/42/ES Európskeho parlamentu a Rady z 27. júna 2001 o posudzovaní účinkov určitých plánov a programov na životné prostredie a Zákon č. 24/2006 Z. z. o posudzovaní vplyvov na životné prostredie, v zmysle novely, a iné - relevantné.

V procese stanovenia politiky a cieľov politiky bol uplatnený inovatívny prístup. Ciele politik, ktoré sa ocitajú v pozícii jednak horizontálnych a jednak prierezových cieľov rozvojovej politiky, sú rozpracované do nižších úrovní, ktoré zohľadňujú potreby obce premietnuté do projektových zámerov. Opatrenia a projektové zámery sú členené a zoskupené tematicky do „oblastí“, ktoré sú vzájomne prepojené, pričom vytvárajú štruktúrovaný proces vzájomne sa dopĺňajúcich činností. Inovatívny prístup bol zvolený taktiež v nadväznosti na skúsenosti dodávateľa získané dlhoročnou praxou, ako aj v nadväznosti na skutočnosť, že zámerom bolo vypracovať dokument, ktorý by poskytol obyvateľom obce jasné smerovanie v jej ďalšom rozvoji, predstavil rozvojovú stratégiu s cieľom zvýšiť kvalitu života v obci prostredníctvom rozvojových aktivít a cielených investícií.

**Program hospodárskeho rozvoja a sociálneho rozvoja obce Bukovce
na obdobie 2026 - 2031**

Dokument je spracovaný v prehľadnom členení zrozumiteľnom pre bežného užívateľa a v procese implementácie je možné ho aktualizovať, napr. aj o údaje získané z procesu monitorovania, resp. ho dopĺňať a aktualizovať.

Nasledujúce časti poskytnú prehľad základných legislatívnych a metodických východísk, zdôvodnenie potreby vypracovania programu rozvoja obce.

Legislatívne a metodické východiská

Predkladaný dokument je vypracovaný v súlade s aktualizáciou Metodiky tvorby a implementácie programov hospodárskeho rozvoja a sociálneho rozvoja, ktorá bola vypracovaná ako nezáväzný, ale odporúčaný materiál. Štruktúra predkladaného dokumentu bola pre potreby miestnej samosprávy mierne upravená, resp. zjednodušená, a to na základe dlhoročných skúseností spracovateľa s prípravou strategických dokumentov na rôznych úrovniach. S ohľadom na plnenie dlhodobých cieľov SR nedôjde predmetnými úpravami k nesúladu s odporúčanou metodikou a inštitucionálnym rámcom tvorby verejných stratégií. PHRSR obce je v súlade aj s ďalšími východiskovými koncepcnými dokumentmi (na národnej úrovni je to Národná stratégia regionálneho a územného rozvoja Slovenskej republiky do roku 2030, Vízia a stratégia rozvoja Slovenska do roku 2030, Partnerská dohoda SR, Program Slovensko, Plán obnovy a odolnosti SR, na regionálnej úrovni sú to strategické dokumenty Prešovského samosprávneho kraja, Program hospodárskeho rozvoja a sociálneho rozvoja PSK na roky 2021-2030, ktorého súčasťou je Integrovaná územná stratégia PSK na roky 2021-2027, na miestnej úrovni dokumenty schválené obecným zastupiteľstvom. Opatrenia a realizácia projektových zámerov môžu komplementaritou, teda podmienenosťou a doplnkovosťou s aktivitami východiskových koncepcných dokumentov, prispieť k dosahovaniu cieľov politík SR.

Zdôvodnenie vypracovania Programu rozvoja obce

Strednodobý strategický plánovací dokument (PRO) je vypracovaný v reakcii na novú spoločenskú situáciu, ktorá vznikla ako reakcia na Covid-19. Na pôde EÚ boli v reakcii na nové výzvy vytvorené finančné mechanizmy, s cieľom navrhnúť nápravné opatrenia a rýchlo a efektívne sa vyrovnat' s novou situáciou. Nové výzvy ovplyvnili aj vývoj v oblasti umiestňovania investícií, čerpania ŠF na Slovensku. Vytvorili sa nové príležitosti a potreby, ale aj ohrozenia a obmedzenia.

Dôležitým faktom pre vypracovanie aktuálneho strategického dokumentu PRO je programové obdobie 2021-2027, v rámci ktorého sa menia podmienky získania dotácií, či už z EŠIF,

**Program hospodárskeho rozvoja a sociálneho rozvoja obce Bukovce
na obdobie 2026 - 2031**

EPFRV, alebo zo štátneho rozpočtu, čo ovplyvňuje možnosti obce plánovať rozvojové aktivity na podporu všestranného rozvoja územia.

Nemenej dôležitým dôvodom je taktiež demografický vývoj v obci, ktorý vyvíja tlak na zmenu prístupu k riešenému územiu.

Miestna samospráva má záujem získať dotácie na implementáciu rozvojových aktivít podporujúcich regionálny rozvoj, výkonnosť a udržateľnosť miestnej ekonomiky, realizovať aktivity a podporovať podnikateľské činnosti s uplatnením princípov udržateľného, inteligentného a rozumného rozvoja, ktorých výsledkom bude vyššia kvalita života obyvateľov obce. Dokument preto zohľadňuje aktuálne problémy a potreby obyvateľov, územia a samosprávy a predkladá moderné a efektívne riešenia/opatrenia na ich odstránenie. Politika a ciele PRO rešpektujú súčasný stav a existujúci potenciál - endogénne a exogénne zdroje, prioritizujú ochranu a dynamizáciu zdrojov s ohľadom na ich udržateľnosť.

Proces tvorby Programu rozvoja obce

Proces prípravy strategického dokumentu prebiehal v druhej polovici roka 2024. Proces prípravy, ako aj proces vypracovania dokumentu zahŕňal participatívne procesy s jasne definovaným cieľom, výstupmi, metodológiou a časovým rámcom. Do procesu prípravy a tvorby boli zapojené relevantné subjekty územnej spolupráce.

Tabuľka 1 Proces tvorby

Proces prípravy a zapojenie aktérov regionálneho rozvoja	<p>Spracovateľ - externá spoločnosť</p> <ul style="list-style-type: none"> - v spolupráci: <ul style="list-style-type: none"> • s externými odborníkmi • so starostom obce a poslancami • so zamestnancami obce - možnosť pripomienkovania: <ul style="list-style-type: none"> ○ poslancami OZ ○ dotknutými subjektmi ○ širokou verejnosťou
Riadenie procesu prípravy Pripomienkovanie Vypracovanie dokumentu	<p>Spracovateľ, starosta obce Starosta, poslanci OZ, verejnosť Spracovateľ</p>
Participatívny proces	<ul style="list-style-type: none"> - prostredníctvom konzultácií, prieskumu - možnosťou konzultácií na OÚ - možnosťou konzultácií s externou spoločnosťou/ externými odborníkmi
Zapojenie verejnosti	
Zohľadnenie názorov verejnosti	<ul style="list-style-type: none"> - zapracovanie pripomienok do pripravovaného dokumentu
Publicita	<ul style="list-style-type: none"> - informácie poskytované na zasadnutiach OZ - schválený dokument zverejnený na oficiálnej webovej stránke obce

**Program hospodárskeho rozvoja a sociálneho rozvoja obce Bukovce
na obdobie 2026 - 2031**

Financovanie spracovania	- z rozpočtu obce
---------------------------------	-------------------

PRO prostredníctvom poskytnutých spracovaných dát a informácií identifikuje riešené územie, poskytuje informácie o riešenom území. Spracované štatistické dáta získané z dostupných zdrojov sú v analytickej časti a SWOT analýze systemizované, prehľadne usporiadané. Osobitnú časť v rámci analytickej časti dokumentu tvorí návrh identifikovaných potrieb, východísk a možných riešení. V rozvojovej stratégii sú konkrétne definované ciele - ciele politiky obce a špecifické ciele, ktoré sú v procese integrovaného prístupu prierezové. Definované sú priority a v rámci nich opatrenia vyžadujúce ciele investície umiestnené do územia s rozvojovým potenciálom prostredníctvom realizácie projektových zámerov.

PRO je koncipovaný nasledovne:

Analytická časť - analyzuje na základe existujúcej databázy údajov, ukazovateľov a informácií. Predkladá analýzu východiskovej situácie obcí s väzbami na širšie územie, upozorňuje na možné riziká a ohrozenia, poukazuje na príležitosti vo využívaní vnútorného potenciálu územia, ale aj na vplyvy vonkajšieho prostredia.

Strategická časť – definuje politiku rozvoja obce na základe princípov politiky integrácie a inklúzie, definuje proces dosiahnutia vyváženého a udržateľného rozvoja územia obce, a to s ohľadom na všetky špecifiká a princípy fungovania regionálnej politiky.

Programová časť - programuje - v súlade s definovanými prioritnými oblastami podpory cieľmi politiky a špecifickými cieľmi predkladá zoznam a popis opatrení a projektových zámerov nevyhnutných na zabezpečenie realizácie PRO, predkladá návrh projektových zámerov a súbor merateľných ukazovateľov.

Realizačná časť - popisuje proces realizácie PRO, spôsob komunikácie a koordinácie počas implementácie, spoluprácu kľúčových sociálno-ekonomických partnerov, systém monitorovania a hodnotenia s ustanovením merateľných ukazovateľov. Zahŕňa akčný plán pre vybrané aktivity s udaním vecnej a časovej realizácie a predpokladaných zdrojov financovania.

Finančná časť – poskytuje v prehľadnej štruktúre usporiadané investície/projektové zámery plánované v rámci jednotlivých opatrení, obdobie realizácie a predpokladané zdroje financovania v rámci implementácie PRO. Predpokladaným zdrojom i naďalej zostávajú finančné zdroje Európskej únie, ktoré sú aj napriek administratívnej náročnosti najmä v procese implementácie, nevyhnutnou súčasťou investícií, a zároveň akceleratorom jej rozvojových aktivít.

**Program hospodárskeho rozvoja a sociálneho rozvoja obce Bukovce
na obdobie 2026 - 2031**

PRO je otvorený strategický dokument. Proces prípravy a vypracovania prebiehal v roku 2025.

Obrázok 1 Harmonogram spracovania

PRÍPRAVNÁ FÁZA (06.2025-07.2025)

ANALYTICKÁ ČASŤ (07.2025-09.2025)

STRATEGICKÁ ČASŤ (09.2025-11.2025) PROGRAMOVÁ ČASŤ (10.2025-11.2025)

REALIZAČNÁ ČASŤ (11.2025-11.2025)

FINANČNÁ ČASŤ (11.2025)

FINALIZÁCIA, SCHVAĽOVANIE, SEA (11.2025-12.2025)

PRO a územný plán tvoria pre ďalšie rozvojové aktivity obce základné strategické dokumenty. PRO je v mnohých vyhlásených výzvach jednou z podmienok pre poskytnutie príspevku zo štátneho rozpočtu, resp. z doplnkových zdrojov (doplnkovým zdrojom finančného zabezpečenia regionálneho rozvoja sa myslí poskytnutie finančných prostriedkov z fondov EÚ – EŠIF), alebo iných finančných mechanizmov.

Schvaľovanie strategického dokumentu

PHRSR obce, ako aj jeho aktualizáciu schvaľuje (v zmysle Zákona o podpore regionálneho rozvoja – Zákon č.539/2008 Z.z v aktuálnom znení) zastupiteľstvo obce, v rámci svojej pôsobnosti v oblasti podpory regionálneho rozvoja.

Nadväznosť programu rozvoja obce na iné relevantné dokumenty

V rámci komplexného prístupu ku rozvojovým potrebám, ktoré často presahujú hranice riešeného územia je PRO v koherencii, nadväznosti, doplnkovosti a vzájomnej podmienenosti s inými strategickými dokumentmi na viacerých úrovniach. V procese tvorby dokumentu tím riešiteľov prihliadal na špecifické potreby územia.

Tabuľka 2 Širšie vzťahy/tematické prepojenie

Názov dokumentu	Úroveň	Tematické zameranie dokumentu
Územný plán obce	miestna	viacsektorový
PHSR obce	miestna	viacsektorový
Stratégia CLLD	regionálna	viacsektorový
Územný plán PSK	regionálna	viacsektorový
Program hospodárskeho rozvoja a sociálneho rozvoja PSK na roky 2021-2030 Integrovaná územná stratégia (IÚS) 2021-2027	regionálna	viacsektorový

**Program hospodárskeho rozvoja a sociálneho rozvoja obce Bukovce
na obdobie 2026 - 2031**

Národná stratégia regionálneho a územného rozvoja Slovenskej republiky do roku 2030	národná	viacsektorový
---	---------	---------------

Zdroj: vlastné spracovanie, 2025

Úroveň PSK /tematické prepojenie:

Doprava

- Prepravný-tarifný systém Integrovaného dopravného systému (IDS)
- Plán dopravnej obslužnosti Prešovského samosprávneho kraja (PDO PSK)
- Plán udržateľnej mobility Prešovského samosprávneho kraja (PUM PSK)

Sociálna oblasť

- Konceptia rozvoja sociálnych služieb v Prešovskom samosprávnom kraji na roky 2020 – 2025
- Sociálny program PSK na ochranu práv a právom chránených záujmov detí a na predchádzanie a zamedzenie nárastu sociálno-patologických javov na území PSK

Územné plánovanie

- Územný plán PSK
- Adaptačná stratégia na zmenu klímy Prešovského samosprávneho kraja
- Generel dopravnej infraštruktúry Prešovského kraja
- Konceptia dopravy vo verejnom záujme pre Prešovský samosprávny kraj

Školstvo

- Stratégia PSK pre mládež na roky 2023 – 2028 s výhľadom do roku 2033
- Regionálna stratégia výchovy a vzdelávania v stredných školách v územnej pôsobnosti Prešovského samosprávneho kraja na obdobie školského roka 2025/2026
- Stratégie PSK pre mládež na roky 2023 – 2028 (s výhľadom do roku 2033)

Cestovný ruch a vidiek

- Cyklotrasy realizované Prešovským samosprávnym krajom k 30.9.2022 – PDF (125 kB)
- Pasportizácia cykloturistických trás v Prešovskom kraji rok 2021 – PDF (42,4 MB)
- Stratégia rozvoja cyklotransportu a cykloturistiky v Prešovskom kraji, 2019
- Kostrová sieť cyklistických trás v Prešovskom samosprávnom kraji, koncepčno-strategický dokument

Energetika

- Analytická štúdia efektívnosti pri využívaní energií v zariadeniach v zriaďovateľskej pôsobnosti PSK, 2016
- Program energetického manažmentu PSK

Životné prostredie

- Adaptačná stratégia na zmenu klímy Prešovského samosprávneho kraja, 2024
- Pasportizácia území s výskytom nerastných surovín nachádzajúcich sa v Prešovskom kraji

národná úroveň

- Agenda inteligentného rozvoja miest a regiónov a Akčný plán na roky 2023-2026
- Aktualizácia Národného programu podpory zdravia 2021-2030
- Bytová politika SR do roku 2030
- Integrovaný národný energetický a klimatický plán na roky 2021 – 2030
- Konceptia územného rozvoja Slovenska 2001 v znení KURS 2011 – Zmeny a doplnky č. 1 KURS 2001
- Národný program rozvoja životných podmienok osôb so zdravotným postihnutím na roky 2021-2030
- Národná stratégia regionálneho a územného rozvoja Slovenskej republiky do roku 2030
- Národná stratégia trvalo udržateľného rozvoja SR
- Národné priority rozvoja sociálnych služieb na roky 2021 – 2030
- Národná stratégia ochrany biodiverzity na Slovensku

**Program hospodárskeho rozvoja a sociálneho rozvoja obce Bukovce
na obdobie 2026 - 2031**

- Partnerská dohoda SR 2021-2027
- PHRSR vidieka 2014-2020, s aktualizáciou do 2022
- Program odpadového hospodárstva Slovenskej republiky na roky 2021 - 2025
- Program Slovensko
- Stratégia rozvoja dopravy SR do roku 2030
- Stratégia celoživotného vzdelávania a poradenstva na roky 2021-2030
- Stratégia rovnosti, inklúzie a participácie Rómov do roku 2030
- Vízia a stratégia rozvoja Slovenska do roku 2030 – dlhodobá stratégia udržateľného rozvoja Slovenskej republiky – Slovensko 2030
- Zelenšie Slovensko, Stratégia environmentálnej politiky do roku 2030, (Envirostratégia 2030)
- Zákon NR SR č. 539/2008 Z. z. o podpore regionálneho rozvoja v aktuálnom znení
- Zákon o posudzovaní vplyvov na životné prostredie č. 24/2006 Z. z. v znení neskorších predpisov

nadnárodná úroveň

- Agenda 2030 pre udržateľný rozvoj
- Catching up Regions
- Dohovor OSN o právach osôb so zdravotným postihnutím (UNCPRD) v súlade s rozhodnutím Rady 2010/48/ES v novom PO 2021-2027
- Európska zelená dohoda
- Nový európsky bauhaus

Koordinácia, integrovaný prístup, efektívne a cieleňé intervencie do územia prispievajú k zvyšovaniu konkurencieschopnosti a udržateľnosti ekonomiky. Obec postupuje v súlade s kompetenciami vymedzenými zákonom o podpore regionálneho rozvoja 539/2008 Z.z. v aktuálnom znení č. 309/2014 Z.z. PHRSR obce je strednodobý rozvojový dokument, ktorý je vypracovaný v súlade s cieľmi a prioritami ustanovenými v národnej stratégii a zohľadňuje ciele a priority ustanovené v programoch a stratégiách EÚ. „Obec vo svojej pôsobnosti na účely podpory regionálneho rozvoja:

- analyzuje a hodnotí úroveň rozvoja svojho územia a jeho častí, zabezpečuje jeho trvalo udržateľný hospodársky rozvoj, sociálny rozvoj a územný rozvoj,
- zabezpečuje a koordinuje vypracovanie a realizáciu programu rozvoja obce ..., pravidelne ho monitoruje a každoročne do 31. mája zasiela príslušnému vyššiemu územnému celku správu o jeho plnení ...,
- podieľa sa na plnení úloh, ktoré súvisia so zameraním podpory regionálneho rozvoja podľa § 3, v spolupráci s ministerstvom investícií a ostatnými sociálno-ekonomickými partnermi, ktorí sa nachádzajú na území obce
- vytvára podmienky na vznik a rozvoj územnej spolupráce a partnerstiev,
- spolupracuje s ďalšími obcami, regiónmi a územnými celkami alebo s orgánmi iných štátov, ktoré plnia funkcie územnej samosprávy,
- podporuje rozvoj podnikateľských aktivít potrebných na rozvoj obce.

**Program hospodárskeho rozvoja a sociálneho rozvoja obce Bukovce
na obdobie 2026 - 2031**

Významnú pomoc poskytnú intervencie z EŠIF, štátneho rozpočtu, dotačných schém a iných finančných mechanizmov.

Programové obdobie 2021-2027

Program	Riadiaci/sprostredkovateľské orgány
Program SLOVENSKO	MIRRI SR - Riadiaci orgán MH SR MV SR MPSVR SR MPRV SR MŽP SR MDV SR ÚV SR
PLÁN OBNOVY A ODOLNOSTI	ÚV SR Národná implementačná a koordinačná autorita (NIKA)
Program RYBNÉ HOSPODÁRSTVO SR	Ministerstvo pôdohospodárstva a rozvoja vidieka SR – Riadiaci orgán
Program Európskej územnej spolupráce – cezhraničný INTERREG VI-A POĽSKO - SLOVENSKO	Ministerstvo fondov a regionálnej politiky PR - Riadiaci orgán MIRRI SR – Národný orgán
FOND PRE VNÚTORNÚ BEZPEČNOSŤ	Ministerstvo vnútra SR – Zodpovedný orgán
FOND PRE AZYL, MIGRÁCIU A INTEGRÁCIU	
INTERREG NEXT HU-SK-RO-UA	Ministerstvo zahraničných vecí a obchodu Maďarska - Riadiaci orgán MIRRI SR – Národný orgán
Program Európskej územnej spolupráce – nadnárodný INTERREG CENTRAL EUROPE PROGRAMME	MIRRI SR - Národný kontaktný bod

2 ZÁKLADNÉ INFORMÁCIE O OBCI

Tabuľka 3. Základná charakteristika obce (k 31.12.2024)

Kód obce	527181
Názov okresu	Stropkov
Názov kraja	Prešovský samosprávny kraj
Štatút obce	obec
PSC	090 22
Telefónne smerové číslo	+421 54
Prvá písomná zmienka o obci rok	1379
Celková výmera územia obce [ha]	1106,28
Počet obyvateľov	554
Hustota obyvateľstva na km²	49,9

2.1 História obce

Obec vznikla v roku 1964 zlúčením Veľkých a Malých Bukoviec.

Najstaršia zmienka o obci **Veľké Bukovce** je zachovaná v listine z roku 1379. Obec patrila rodine Cudarovcov. V roku 1364 Peter Cudar (Zudar) dostal makovické panstvo od kráľa Ľudovíta a v listine z roku 1379 je zmienka aj o Bukovciach. Názov obce, pravdepodobne odvodený od slova buk, prešiel značnými zmenami (ako Bokoch, Bokouch, Bokwa, neskôr ako Bwkolch (1414), Bukowcze (1773), Šarišské Bukovce (1920), Veľké Bukovce (1927); po maďarsky Sárosbukóc, Nagybukóc. Donačnou listinou cisára Maximiliána z roku 1570 sa Bukovce stali majetkom kráľovského hradu Sárospatak. Veľké Bukovce patrili k stredne veľkým dedinám o čom svedčí počet obyvateľov v roku 1881 mala obec 291 obyvateľov, v roku 1910 sa počet obyvateľov v súvislosti s historickými udalosťami znížil na 264 obyvateľov). Z hľadiska vývoja osídlenia je pravdepodobné, že Bukovce založili usadlíci so šoltýsom na majetku panstva Stročín v polovici 14. storočia. Krátko po roku 1379 sa panstvo Stročín spojilo s panstvom Makovica. Bukovce sa stali súčasťou spojeného panstva. V 15. storočí bola v obci zriadená mýtnica a zavedený výber mýtnych poplatkov. V roku 1600 sídlo pozostávalo z 11 obývaných poddanských domov a 1 až 2 domov šoltýsov. Koncom 16. storočia boli Bukovce stredne veľkou dedinou, ale aj napriek tomu o polovicu menšou ako v polovici 15. st. Okrem rodín šoltýsov tu bývalo len poddanské obyvateľstvo. V roku 1742 postavili v chotári kláštor baziliánov, ktorý v roku 1782 prešiel do vlastníctva grécko – katolíckej kapituly.

Bukovce mali aj mlyn, keďže obyvatelia sa zaoberali prevažne roľníctvom a chovom dobytky. Rozšírené bolo tiež pálenie dreveného uhlia. Ďalšia zmienka o Bukovciach, ako dedine, ktorá

**Program hospodárskeho rozvoja a sociálneho rozvoja obce Bukovce
na obdobie 2026 - 2031**

patrí kláštora cirkevného rádu Bazila Veľkého, pochádza z roku 1828. Zmiených je 68 domov, 503 obyvateľov, z toho gréckokatolíckych 478 a židovského pôvodu 25 obyvateľov.

V polovici 16. stor. v susedstve Bukoviec na ľavom brehu Chotčianky na majetku panstva Stropkov v Zemplínskej župe vznikli Malé Bukovce. Najstaršia zmienka je v urbári stropkovského panstva z roku 1557. Z roku 1652 sa objavuje pod menom Bukocz z panstva Makovica. V 18. storočí vlastnili dedinu Malé Bukovce Keglevichovci. V roku 1742 postavili v dedine kláštor baziliáni. V roku 1782 prešiel kláštor do vlastníctva gréckokatolíckej kapituly. V roku 1881 boli Bukovce preradené zo šarišskej do zemplínskej stolice. Územie kláštora však naďalej zostalo v Šarišskej župe. Po vzniku Československa roku 1920 Malé Bukovce dostali názov Zemplínske Bukovce a od roku 1927 sa už nazývali Malé Bukovce. Obidve obce boli v priebehu dejín začleňované do Šarišskej aj Zemplínskej stolice, a to z dôvodu, že územne sa nachádzali na hraniciach týchto žúp.

Po druhej svetovej vojne do roku 1960 obce patrili do okresu Stropkov. Od roku 1960 boli zaradené do okresu Bardejov. V roku 1968, keď vznikol okres Svidník, stali sa obce jeho súčasťou. V roku 1996 sa obec Bukovce stala opäť súčasťou okresu Stropkov.

V povojnovom období obyvatelia pracovali v poľnohospodárstve, v priemyselných podnikoch v Košiciach, Stropkove a v Čechách.

Zdroj: www.obecbukovce.sk, Vlastivedný slovník obcí na Slovensku, 1. časť

2.2 Geografická poloha

Obec Bukovce sa rozprestiera v doline potoka Oľšavka, na nive v strednej časti Chotčianky, v pohorí Ondavskej vrchoviny na juhu Nízkych Beskýd, s výškovým členením od 220 m nad morom do 430 m n m, pričom stred obce leží v nadmorskej výške okolo 239 m n.m.

V štruktúre osídlenia má obec Bukovce funkciu vidieckeho sídla poľnohospodárskeho charakteru, s prevažujúcou obytnou funkciou.

Z hľadiska územnosprávneho členenia patrí do okresu Stropkov, ktorý je jedným z 13 okresov Prešovského samosprávneho kraja. Katastrálne územie obce sa nachádza v južnej časti okresu.

Obrázok 2. Mapa Prešovského samosprávneho kraja



Katastrálne územie obce priamo susedí s katastrálnymi územiami obcí:

- a) na juhu a juhozápade obce: Chotča a Vyškovce
- b) na západe a severozápade obce: Vislava a Oľšavka
- c) na severe a severovýchode Gribov a Staškovce
- d) na východe a juhovýchode obec: Makovce a Veľkrop

2.3 Prírodné pomery

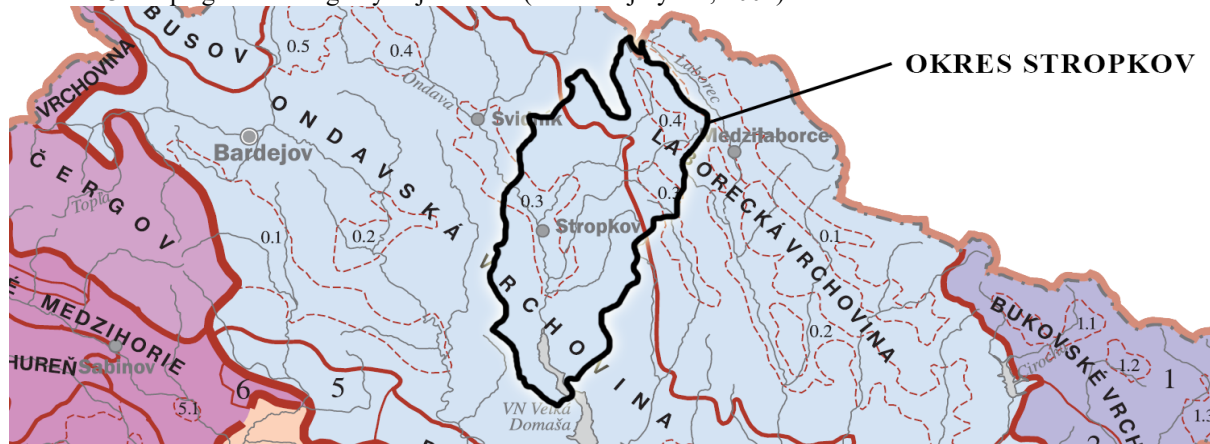
GEOMORFOLÓGIA

Z hľadiska geomorfológie patrí okres Stropkov do viacerých geomorfologických oblastí:

- severovýchodná časť – subprovincia Vonkajšie východné Karpaty, oblasť Nízke Beskydy, časť Laborecká vrchovina,
- centrálna a južná časť okresu – subprovincia Vonkajšie východné Karpaty, oblasť Nízke Beskydy, časť Ondavská vrchovina.

Územie obce patrí z hľadiska geomorfologického členenia do subprovincie Vonkajšie východné Karpaty, časť Vonkajšie Východné Karpaty, oblasť Nízke Beskydy, do celku Ondavskej vrchoviny, podcelku Stropkovskej brázdy, v centrálnej časti Stropkovskej pahorkatiny, v povodí potoka Chotčianka.

Obrázok 3. Mapa geomorfologických jednotiek (Atlas krajiny SR, 2002)



Zdroj: Atlas krajiny SR, 2002

PÔDNE POMERY

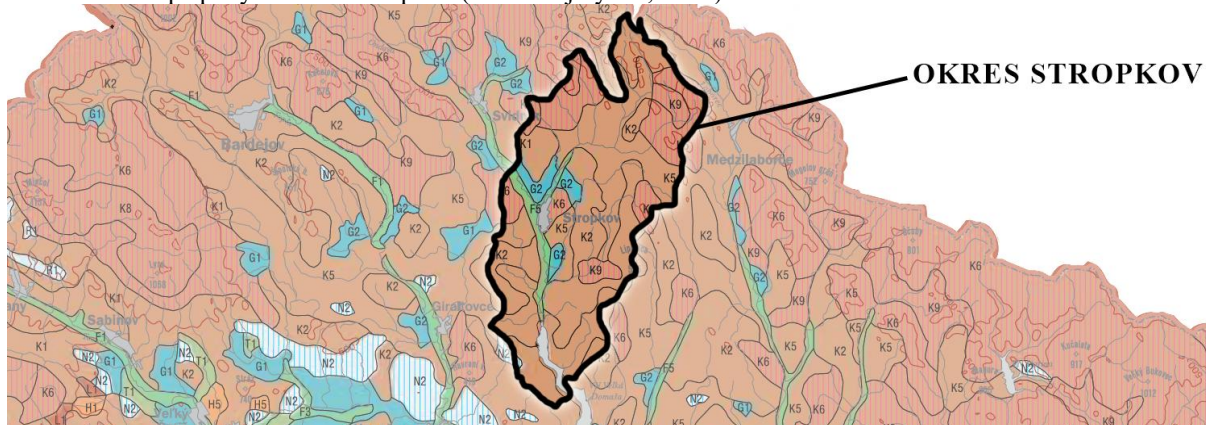
Z nasledujúcej mapy vyplýva, že v okrese Stropkov dominujú najmä kambizeme (kultizemné nasýtené až kyslé, kambizeme modálne a kultizemné nasýtené, kambizeme pseudoglejové nasýtené, kambizeme modálne kyslé, kambizeme pseudoglejové kyslé). Na území okresu je zaznamenaný aj výskyt fluvizeme, pseudoglejov a pararendzinov.

V katastrálnom území obce je najrozšírenejší pôdny typ hnedozeme, ktoré vznikli na flyšových horninách (pieskovce, ílovce). Sú vhodné pre obilniny, krmoviny, zemiaky. Nachádzajú sa na miernych svahoch a pahorkatinách (väčšina intravilánu a poľnohospodárskej pôdy).

Zaznamenaný je však aj výskyt fluvizeme (popri potokoch a menších vodných tokoch, napr. Chotčianka, sú to mladé nívne pôdy s vyšším obsahom živín vhodné pre záhradníctvo, pasienky alebo krmoviny) a kambizemí.

**Program hospodárskeho rozvoja a sociálneho rozvoja obce Bukovce
na obdobie 2026 - 2031**

Obrázok 4. Mapa pôdy v okrese Stropkov (Atlas krajiny SR, 2002)



F5	<i>fluvizeme glejové</i>	K5	<i>kambizeme pseudoglejové nasýtené</i>
G2	<i>pseudogleje nasýtené</i>	K6	<i>kambizeme modálne kyslé</i>
K1	<i>kambizeme modálne a kultizemné nasýtené až kyslé</i>	K9	<i>kambizeme pseudoglejové kyslé</i>
K2	<i>kambizeme modálne a kultizemné nasýtené</i>	N2	<i>pararendziny kambizemné a kambizeme rendzínové</i>

Zdroj: Atlas krajiny SR, 2002

Vodstvo

Povrchové vody

Okresom preteká najväčší a najvýznamnejší vodný tok Stropkovského okresu rieka Ondava, ktorá odvodňuje prostredníctvom svojich prítokov 5 okresov (Vranov nad Topľou, Bardejov, Medzilaborce, Svidník a Stropkov). Rieka pramení v nadmorskej výške 550 m n.m. v Ondavskej vrchovine. Svojou dĺžkou 146 km je ôsmou najdlhšou riekou na Slovensku. Sútok riek Ondava a Latorica do vodného toku - rieky Bodrog je pri obci Zemplín. Na vodnom toku Ondava sa taktiež nachádza vodná nádrž Veľká Domaša. Jej severná časť patrí do okresu Stropkov, južná do okresu Vranov nad Topľou. Domaša je na zozname slovenských priehrad s tretím stupňom ochrany vody. Vodná plocha sa rozprestiera na viac než 14,22 km², pričom slúži ako zásobáreň úžitkovej vody, ale aj na rekreáciu.

Katastrom obce Bukovce, pretínajúc jej zastavané územie, preteká rieka Chotčianka s jej pravostrannými prítokmi – Olšavka a Kožuchovský potok s ich bezmennými prítokmi. Režim odtoku vôd z územia je nevyrovnaný, spôsobený podnebnými pomermi a málo priepustným flyšovým podložím.

KLIMATICKÉ POMERY

Územie okresu Stropkov patrí do viacerých klimatických okrskov (teplého, mierne teplého a mierne chladného). V rámci okresu prevládajú mierne teplé okrsky. Najsevernejšia časť okresu patrí do mierne chladného pásma (C3).

T7- teplý, mierne vlhký, s chladnou zimou

**Program hospodárskeho rozvoja a sociálneho rozvoja obce Bukovce
na obdobie 2026 - 2031**

M3- mierne teplý, mierne vlhký, pahorkatinový až vrchovinový

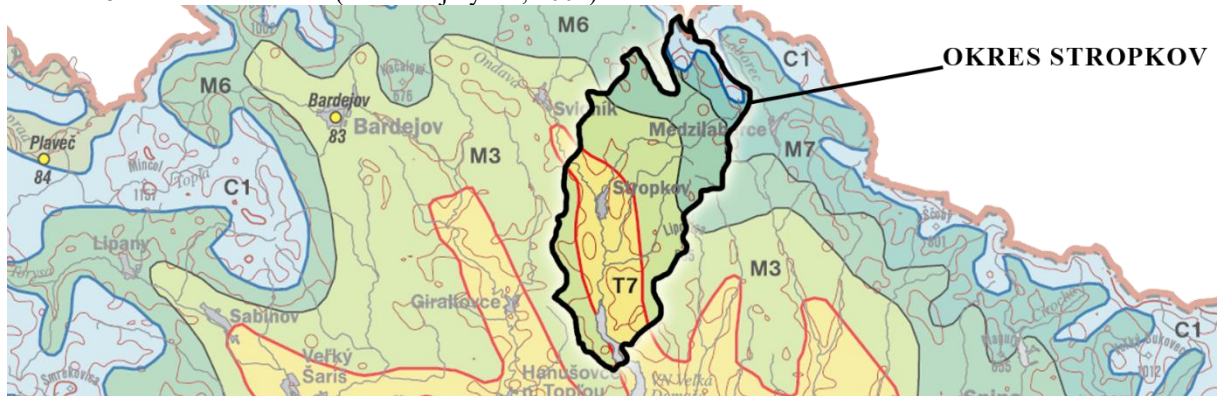
M6- mierne teplý, vlhký, vrchovinový

M7- mierne teplý, veľmi vlhký, vrchovinový

C1- mierne chladný

CH7 - mierne chladný, vlhký, pahorkatinový

Obrázok 5. Klimatické oblasti (Atlas krajiny SR, 2002)



Zdroj: Atlas krajiny SR, 2002

Katastrálne územie obce sa nachádza podľa klimatickej rajonizácie SR v klimatickom okrsku T7- teplý, mierne vlhký, s chladnou zimou, pričom v severnej časti katastra (vyššie položené úseky) sa už môže prekrývať s CH-7 - mierne chladný, vlhký, pahorkatinový. Priemerná ročná teplota sa pohybuje na úrovni 6-7 °C a priemerný ročný úhrn zrážok je približne na úrovni 800-900mm/rok.

OCHRANA PRÍRODY

Do okresu Stropkov zasahuje veľkoplošné chránené územie - CHKO Východné Karpaty. Na území okresu Stropkov sa nachádzajú aj ďalšie chránené územia - Chránené vtáčie územie Laborecká vrchovina a maloplošné chránené územia v správe CHKO Východné Karpaty, ako napríklad chránený areál Driečna s rozlohou 0,3817ha a 4. stupňom ochrany, ktorý sa neprekrýva s ÚEV a chránený areál Horný tok Chotčianky (SKÚEV759) s rozlohou 2,5571ha a 2. stupňom ochrany, ktorý bol vyhlásený ako CHA v roku 2021 a prekrýva sa s ÚEV na 100%. Oba CHA sú evidované v obci Vladiča, k.ú Driečna.

Z hľadiska ochrany prírody sa v okrese nachádza aj ÚEV Horný tok Ondavy (SKUEV0939). Územie sa nachádza v okrese Stropkov, v katastri Stropkova a obcí Breznica, Duplín, Lomné, Miňovce, Nižná Olšava a Tisinec, a v okrese Svidník, v katastri Svidníka a obcí Mestisko, Nižný Orlík a Stročín. Do národného zoznamu bolo doplnené na základe Uznesenia vlády č.495 z 25.10.2017. Územie je súčasťou sústavy NATURA 2000. Územie bolo vyhlásené z dôvodu

ochrany biotopov európskeho významu: vlhkomilné vysokobylinné lemové spoločenstvá na poriečnych nivách od nížin do alpínskeho stupňa (6430), lužné vrbovo-topoľové a jelšové lesy (*91E0) a druhov európskeho významu: kunka žltobruchá, bobor vodný, vydra riečna, korýtko riečne, mrena stredomorská, plž severný, plž vrchovský a mihuľa.

Katastrálne územie obce, je v súlade s Vyhláškou MŽP SR č. 438/2009 Z. z., ktorou sa vyhlasuje Chránené vtáčie územie Laborecká vrchovina (kód SKCHVU011), zaradené do tohto územia, ktoré je súčasťou európskej sústavy NATURA 2000.

*Katastrálne územie obce sa nachádza v dotyku s navrhovaným územím európskeho významu **SKUEV0759 Choťčianka** v zmysle platného Národného zoznamu ÚEV. Zároveň je predmetné územie súčasťou **regionálneho biokoridoru** definovaného v dokumentácii RÚSES okresu Stropkov*

*V katastrálnom území obce sa nachádzajú **lesné biotopy**, ktoré spadajú pod 3.–4. stupeň ochrany (napr. ochrana brehových porastov, vodných zdrojov a lesov). Ide o **maloplošné prvky územného systému ekologickej stability (ÚSES)**, nie samostatné chránené územia, ale územia s osobitným režimom podľa § 4–7 zákona 543/2002 Z. z.*

2.4 Krajinná štruktúra

Územie obce má celkovo rozlohu 1 106,28 hektárov. Prevažná časť pôdy (576,99ha) v obci patrí k nepoľnohospodárskej pôde, ktorá je zastúpená podielom necelých 52,17 % z celkovej výmery katastrálneho územia. Poľnohospodárska pôda má celkovú rozlohu 529,29ha, teda tvorí zvyšných 47,83 % pôdy.

Nepoľnohospodárska pôda je najviac zastúpená lesnými pozemkami. Tie sa rozprestierajú celkovo na 409,67ha z celkovej rozlohy pôdy.

Poľnohospodárska pôda, ktorá sa rozprestiera na 529,29ha je najviac zastúpená trvalými trávnatými porastmi – 335,49ha a ornou pôdou -176,34ha. V rámci poľnohospodárskej pôdy sa v katastri obce nachádzajú pozemky využívané a klasifikované ako záhrady v celkovej rozlohe 17,47 hektárov (ŠÚ SR, údaje ku 31.12.2024).

**Program hospodárskeho rozvoja a sociálneho rozvoja obce Bukovce
na obdobie 2026 - 2031**

Tabuľka 4. Výmera územia obce v hektároch (ku 31.12.2024)

Celková výmera územia obce	spolu	1106,28
Poľnohospodárska pôda	spolu	529,29
	orná pôda	176,34
	záhrada	17,47
	trvalý trávny porast	335,49
Nepoľnohospodárska pôda	spolu	576,99
	lesný pozemok	409,67
	vodná plocha	19,12
	zastavaná plocha a nádvorie	39,89
	ostatná plocha	108,30

Zdroj: vlastné spracovanie, údaje ŠÚ SR, 2025

3 ANALYTICKÁ ČASŤ

3.1 Analýza vnútorného prostredia

Analýza vnútorného prostredia skúma a hodnotí územie na základe overeného súboru kvantitatívnych a kvalitatívnych dát, získaných z overených zdrojov, najmä štatistických údajov, ale aj na základe verifikovaných údajov a skúseností, týkajúcich sa jednotlivých riešených oblastí. Úlohou analýzy vnútorného prostredia je v jednotlivých sektoroch miestnej ekonomiky nájsť príčiny nepriaznivého stavu, na základe toho pomenovať potreby a navrhnúť riešenia/opatrenia.

3.1.1 Demografia

Vývoj počtu trvalo bývajúceho obyvateľstva

Táto časť systemizuje a predkladá údaje, ktoré sa ocitajú v pozícii prierezových a sú významnými faktormi v procese zvyšovania ekonomickej výkonnosti obce, a teda aj v procese rozvoja obce. Demografická analýza porovnáva a zároveň analyzuje súčasný stav a vývoj obce v oblasti demografie, a to v poslednej dekáde na základe medziročných zmien (2015 – 2024). Demografická analýza spočíva v systemizácii overených údajov, resp. ukazovateľov, akými sú hustota obyvateľstva, vývoj počtu obyvateľov, veková štruktúra, prirodzený, migračný a celkový pohyb obyvateľstva, národnostná, religiózna a vzdelanostná štruktúra.

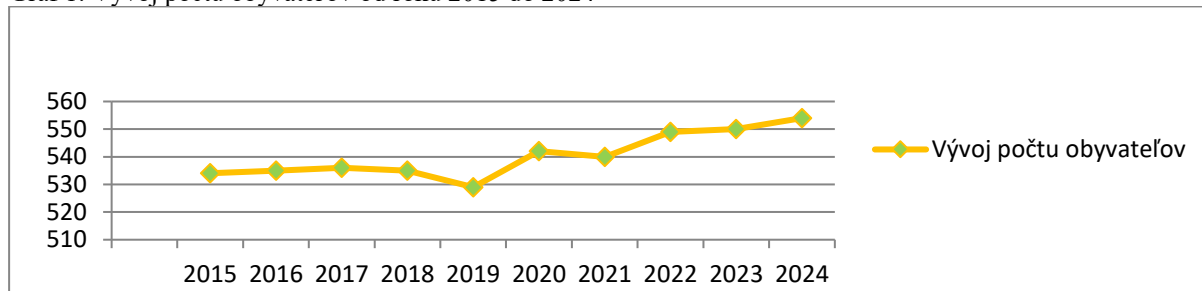
Tabuľka 5. Vývoj počtu obyvateľov podľa pohlavia

Rok	Muži	Ženy	Spolu
2015	271	263	534
2016	267	268	535
2017	263	273	536
2018	269	266	535
2019	265	264	529
2020	271	271	542
2021	261	279	540
2022	268	281	549
2023	269	281	550
2024	271	283	554

Zdroj: vlastné spracovanie, údaje ŠÚ SR, 2025

**Program hospodárskeho rozvoja a sociálneho rozvoja obce Bukovce
na obdobie 2026 - 2031**

Graf 1. Vývoj počtu obyvateľov od roku 2015 do 2024



Zdroj: vlastné spracovanie, údaje ŠÚ SR, 2025

Z grafu č. 1 vyplýva, že vývoj počtu obyvateľov v obci mal v sledovanom období (2015-2024) stúpajúci trend. V roku 2015 bolo v obci na trvalý pobyt prihlásených 534 osôb. V sledovanom období bol zaznamenaný najnižší počet osôb s trvalým pobytom v roku 2019, a to 529, naopak najvyšší bol evidovaný ku koncu roka 2024, keď bolo v obci prihlásených na trvalý pobyt spolu 554 osôb.

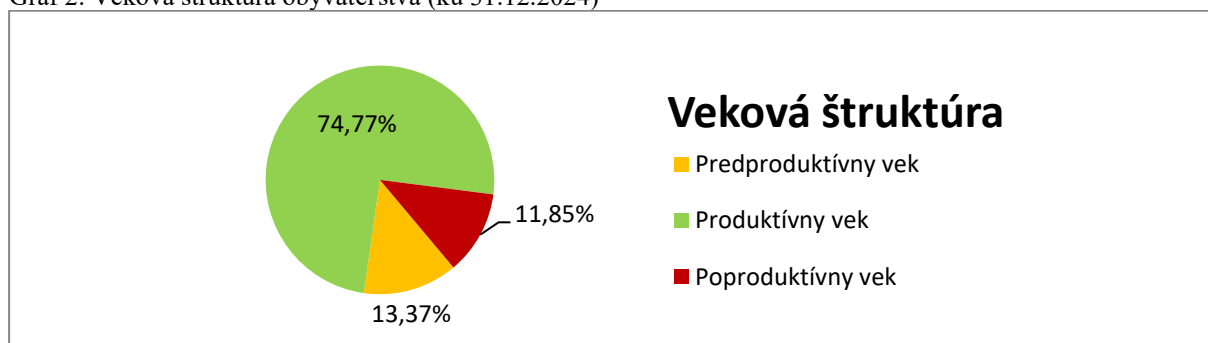
Tabuľka 6 Prehľad pohybu obyvateľstva (2015-2024)

Ukazovateľ	Počet v rokoch									
	2015	2016	2017	2018	2019	2020	2021	2022	2023	2024
Natalita	5	11	6	7	5	6	10	14	6	14
Mortalita	7	6	3	5	8	5	5	3	6	9
Priťahovaní	2	10	6	13	6	19	23	3	5	4
Vystaňovaní	1	14	8	16	9	7	10	5	4	5
Celkový prírastok	-1	1	1	-1	-6	13	18	9	1	4

Zdroj: vlastné spracovanie, údaje ŠÚ SR, 2025

Z hľadiska pohybu obyvateľstva bol najvyšší celkový úbytok v obci zaznamenaný v roku 2019, a to na úrovni -6. Najvyšší celkový prírastok v sledovanom období bol v roku 2021 s plusovou hodnotou 18.

Graf 2. Veková štruktúra obyvateľstva (ku 31.12.2024)



Zdroj: vlastné spracovanie, údaje ŠÚ SR, 2025

**Program hospodárskeho rozvoja a sociálneho rozvoja obce Bukovce
na obdobie 2026 - 2031**

Tabuľka 7 Veková štruktúra obyvateľstva v obci Bukovce (ku 31.12.2024)

Ukazovateľ	Počet	%
Predproduktívny vek	121	21,84
Produktívny vek	347	62,64
Poproduktívny vek	86	15,52
Priemerný vek obyvateľa	37,44	
Index starnutia	71,07	

Zdroj: vlastné spracovanie, údaje ŠÚ SR, 2025

V obci žijú prevažne obyvatelia v produktívnom veku, teda vo veku 15-64 rokov, ktorí tvorili ku koncu roka 2024 z celkového počtu obyvateľov 62,64%. V tejto skupine obyvateľov došlo k najväčšiemu rozdielu oproti roku 2015 (71,91%), a to k poklesu p.b. takmer o 10. Rozdiel je zaznamenaný taktiež v skupine obyvateľov v poproduktívnom veku, kde za sledované obdobie došlo k nárastu p.b o cca 2,5% z hodnoty 13,11 % z roku 2015 na hodnotu 15,52% v roku 2024.

Z hľadiska starnutia obyvateľstva je v obci trend znižovania priemerného veku a posilňovania podielu osôb v predproduktívnom veku. V roku 2024 tvorilo túto skupinu o 7 p.b. viac ako v roku 2015, čo sa odrazilo aj v klesajúcom trende priemerného veku obyvateľstva, kde sa priemerný vek obyvateľa oproti roku 2015 (38,44) znížil ku koncu roka 2024 na úroveň 37,44. Hodnota za rok 2024 sa najviac približuje hodnote na úrovni Prešovského kraja (39,84) .

Tabuľka 8. Veková štruktúra obyvateľstva

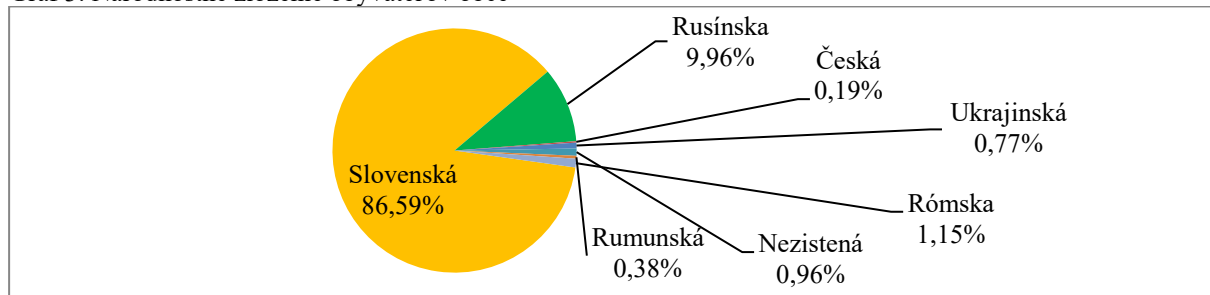
Ukazovateľ	Obec	Okres Stropkov	Prešovský kraj	Slovenská republika
Predproduktívny	21,84	15,33	18,25	15,8
Produktívny vek	62,64	66,49	65,22	65,4
Poproduktívny vek	15,52	18,18	16,53	18,8
Priemerný vek obyvateľa	37,44	41,99	39,84	42,21
Index starnutia	71,07	118,62	90,58	118,94

Zdroj: vlastné spracovanie, údaje ŠÚ SR, ku 31.12.2024

Pri sčítaní obyvateľov, domov a bytov, ktoré prebehlo v roku 2021 sa takmer 87% obyvateľov obce hlásilo k slovenskej národnosti. Takmer 10% sa hlásilo k rusínskej, zvyšné cca 3% tvorili obyvatelia českej, rumunskej, ukrajinskej a rómskej národnosti. U piatich obyvateľov z obce sa nepodarilo zistiť národnosť.

**Program hospodárskeho rozvoja a sociálneho rozvoja obce Bukovce
na obdobie 2026 - 2031**

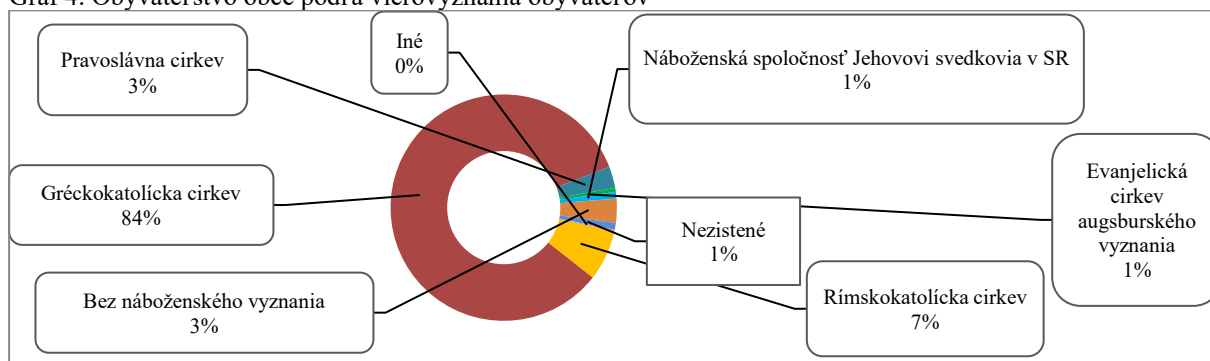
Graf 3. Národnostné zloženie obyvateľov obce



Zdroj: vlastné spracovanie, údaje ŠÚ SR SODB 2021

V náboženskom vyznaní obyvateľov dominuje gréckokatolícke vyznanie, ku ktorému sa hlásilo najviac, teda 83,52% obyvateľov. Druhým najviac zastúpeným náboženským vyznaním je rímskokatolícke vyznanie, ku ktorému sa hlásilo 7,28 % obyvateľov.

Graf 4. Obyvateľstvo obce podľa vierovyznania obyvateľov



Tabuľka 9 Obyvateľstvo podľa náboženského vyznania

Náboženské vyznanie	SODB 2011	
	Počet obyv.	%
Rímskokatolícka cirkev	38	7,28
Gréckokatolícka cirkev	436	83,52
Pravoslávna cirkev	16	3,07
Evanjelická cirkev augsburského vyznania	3	0,57
Náboženská spoločnosť Jehovovi svedkovia v SR	5	0,96
Bez náboženského vyznania	18	3,45
Nezistené	5	0,96
Iné	1	0,19
Spolu	522	100,00

Zdroj: vlastné spracovanie, údaje ŠÚ SR SODB 2021

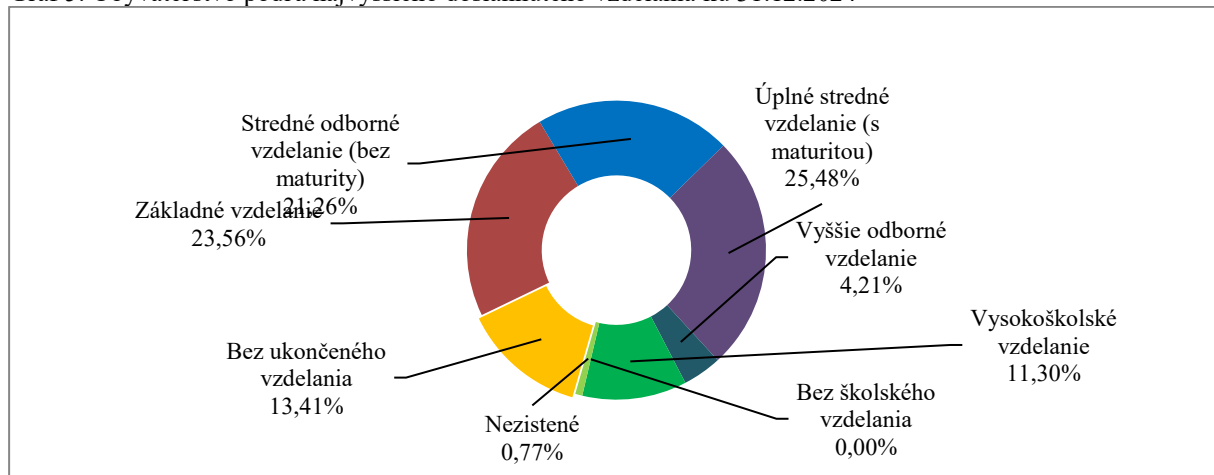
**Program hospodárskeho rozvoja a sociálneho rozvoja obce Bukovce
na obdobie 2026 - 2031**

Tabuľka 10 Obyvateľstvo podľa najvyššieho dosiahnutého vzdelania

	Abs.	%
Bez ukončeného vzdelania – osoby vo veku 0-14 rokov	70	13,41
Základné vzdelanie	123	17,7
Stredné odborné (učňovské) vzdelanie (bez maturity)	111	21,26
Úplné stredné vzdelanie (s maturitou)	133	25,48
Vyššie odborné vzdelanie	22	4,21
Vysokoškolské vzdelanie	59	11,3
Bez školského vzdelania – osoby vo veku 15 rokov a viac	0	0,00
Nezistené	4	0,77
Spolu	522	100,00

Zdroj: vlastné spracovanie, údaje ŠÚ SR SODB 2021

Graf 5. Obyvateľstvo podľa najvyššieho dosiahnutého vzdelania ku 31.12.2024



Zdroj: vlastné spracovanie, údaje ŠÚ SR SODB 2021

Z hľadiska vzdelania najpočetnejšiu skupinu tvoria obyvatelia s úplným stredným vzdelaním (s maturitou) a počtom najmenšiu skupinu tvoria obyvatelia s vyšším odborným vzdelaním.

Zo sčítania obyvateľov domov a bytov, ktoré sa uskutočnilo v roku 2021 vyplýva, že infraštruktúra bývania v obci pozostáva výhradne z rodinných domov (budovy s jedným bytom). V roku 2021 pri SODB sa v obci nachádzalo 94 domov, z toho 16 nebolo obývaných z hľadiska trvalého pobytu. V obci sa nenachádzajú bytové domy.

Tabuľka 11. Štruktúra domov podľa typu domu

Rok	Spolu	RD (abs./%)	Byty	1 BD - byty (abs./%)	Ostatné budovy na bývanie (abs./%)	Inštitucionálne alebo kolektívne zariadenia (abs./percentá)	Ostatné (abs./%)
2021	129	119/92,25	151	4/3,1	4/3,1	0/0,06	2/1,55

RD – rodinný dom, BD – bytový dom

Zdroj: vlastné spracovanie, údaje ŠÚ SR SODB 2021

**Program hospodárskeho rozvoja a sociálneho rozvoja obce Bukovce
na obdobie 2026 - 2031**

Najväčší počet domov v absolútnych číslach 46, bol postavený v rokoch 1961-1980. 41 RD bolo postavených v povojnovom období 1946-1960. 1 RD bol postavený pred rokom 1919 a 3 RD v období medzi rokmi 1919 -1945. V období 1981-2000 bolo postavených 26 RD.

V období 2001-2015 bolo postavených 10 RD. Domy sú obývané vlastníkmi, a to fyzickou osobou, 1 RD zahraničným vlastníkom a 7 RD kombináciou vlastníkov, u 6 RD sa vlastníka nepodarilo zistiť. Od roku 2016 nebol postavený žiadny RD. 122 RD je napojených z verejnej vodovodnej siete, teda 94,57%. Na plyn je napojených 106 RD (82,17%). Na septik a žumpu je napojených 121 domov, domácu čističku odpadových vôd využívajú 4 domy.

3.1.2 Trh práce a nezamestnanosť

Okres Stropkov so svojou rozlohou 388,92 km² patrí k menším okresom Prešovského samosprávneho kraja. Ku koncu roka 2024 žilo v okrese 19 414 obyvateľov, čo je o 1216 menej ako v roku 2015. Z celkového počtu obyvateľov žilo ku koncu roka 2024 v okrese 9 677 mužov (čo tvorí pokles oproti roku 2015 o 635) a 9 737 žien, ktorých počet klesol oproti roku 2015 o 581.

Z nasledujúcej tabuľky a grafu vyplýva, že nezamestnanosť okresu kopíruje (s miernymi odchýlkami) vývoj nezamestnanosti v Prešovskom kraji. Miera evidovanej nezamestnanosti v okrese bola však ku koncu roka 2022 o cca 4,9 % vyššia ako bol celoslovenský priemer.

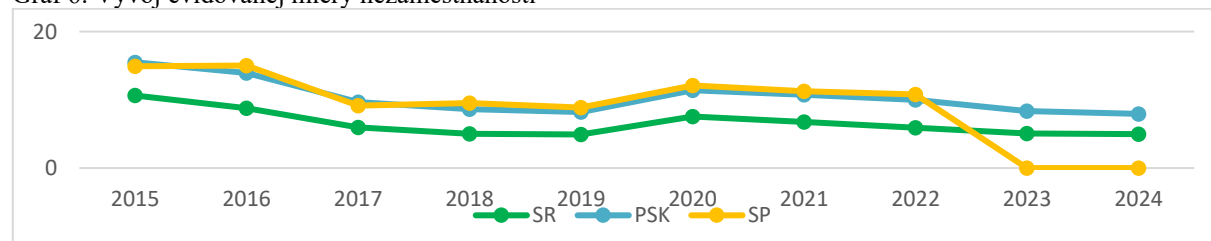
Najvyššia miera evidovanej nezamestnanosti v sledovanom období (2015 - 2024) bola v okrese na základe dostupných údajov zaznamenaná v roku 2015. Úroveň dosiahla hodnotu 14,93 %, naopak najnižšia bola v roku 2019, keď miera evidovanej nezamestnanosti dosiahla hodnotu 8,86%.

Tabuľka 12. Vývoj evidovanej miery nezamestnanosti

	2015	2016	2017	2018	2019	2020	2021	2022	2023	2024
SR	10,63	8,76	5,94	5,04	4,92	7,57	6,76	5,90	5,06	4,96
PSK	15,50	13,91	9,68	8,61	8,19	11,39	10,75	9,98	8,36	7,94
SP	14,93	15,02	9,16	9,50	8,86	12,08	11,25	10,77	-	-

Zdroj: vlastné spracovanie, údaje ŠÚ SR, 2025

Graf 6. Vývoj evidovanej miery nezamestnanosti



Zdroj: vlastné spracovanie, údaje ŠÚ SR, 2025

**Program hospodárskeho rozvoja a sociálneho rozvoja obce Bukovce
na obdobie 2026 - 2031**

Tabuľka 13. Uchádzači o zamestnanie podľa veku

Uchádzači o zamestnanie podľa veku v okrese Stropkov, ku 31.12.2024					
Vek uchádzačov	15-24	25-34	35-49	50 a viac	Spolu
Počet	138	285	433	351	1207
%	11,43	23,61	35,87	29,08	100,00

Zdroj: vlastné spracovanie, údaje ŠÚ SR, ku 31.12.2024

Tabuľka 14 Uchádzači o zamestnanie podľa pohlavia

Uchádzači o zamestnanie podľa pohlavia v okrese Stropkov, ku 31.12.2024										
	2015	2016	2017	2018	2019	2020	2021	2022	2023	2024
Spolu	2010	1945	1334	1278	1265	1510	1374	1282	1249	1207
Muži	1017	970	604	556	557	740	661	584	567	581
Ženy	993	975	730	722	708	770	713	698	682	626

Zdroj: vlastné spracovanie, údaje ŠÚ SR, ku 31.12.2024

Oproti roku 2015 došlo v okrese Stropkov ku koncu roka 2024 k výraznému poklesu uchádzačov o zamestnanie (UoZ) vo všetkých vekových skupinách. Spolu bolo v okrese Stropkov ku koncu roka 2024 UoZ 1207, čo je oproti roku 2015 pokles o 803 UoZ. Najväčšiu skupinu nezamestnaných v okrese i naďalej tvoria uchádzači o zamestnanie vo veku od 35 do 49 rokov - 433 oproti 694 v roku 2015. V tejto skupine došlo zároveň aj k najvyššiemu poklesu UoZ – o 261 UoZ oproti roku 2015. V okrese Stropkov dosahoval stav trvale bývajúcего obyvateľstva ku koncu roka 2024 hodnotu 19 414 obyvateľov.

Tabuľka 15. Znevýhodnení uchádzači o zamestnanie

Znevýhodnení uchádzači o zamestnanie okres Stropkov, ku 31.12.2024				
	So zdravotným postihnutím	Absolventi	Mladiství	Dlhodobo nezamestnaní
Počet	83	43 115	1 9	674 1145

Zdroj: vlastné spracovanie, údaje ŠÚ SR, ku 31.12.2024

Ku koncu roka 2024 bolo v okrese Stropkov 1207 UoZ, z toho 83 uchádzačov o zamestnanie so zdravotným postihnutím, teda o 56 UoZ menej ako v roku 2015, 43 uchádzačov - absolventov, teda o 72 menej ako v roku 2015, 1 mladistvý oproti 9 v roku 2015 a 674 dlhodobo evidovaných nezamestnaných oproti 1145 v roku 2015.

Tabuľka 16. Evidovaní uchádzači o zamestnanie v obci

Evidovaní uchádzači o zamestnanie	2015	2016	2017	2018	2019	2020	2021	2022	2023	2024
	Spolu	78	86	55	50	57	73	77	55	53
Muži	38	43	22	20	24	36	42	25	21	30
Ženy	40	43	33	30	33	37	35	30	32	22

Zdroj: vlastné spracovanie, údaje ŠÚ SR, 2025

**Program hospodárskeho rozvoja a sociálneho rozvoja obce Bukovce
na obdobie 2026 - 2031**

Ku koncu roka 2024 bolo v obci evidovaných 52 uchádzačov o zamestnanie, z toho 30 mužov a 22 žien. Najvyšší počet evidovaných uchádzačov o zamestnanie, v období od roku 2015 do roku 2024, bol v roku 2016, keď v obci bolo evidovaných uchádzačov o zamestnanie 43.

Tabuľka 17. Trvalo bývajúce obyvateľstvo v obci podľa ekonomickej aktivity

Trvalo bývajúce obyvateľstvo podľa ekonomickej aktivity												
Pracujúci (okrem dôchodcov)	Pracujúci dôchodcovia	Osoby na materskej dovolenke	Osoby na rodičovskej dovolenke	Nezamestnaní	Žiaci stredných škôl	Študenti vysokých škôl	Osoby v domácnosti	Dôchodcovia	Prijemcovia kapitálových príjmov	Žiak základnej školy	Dieťa do začatia povinnnej školskej dochádzky	Nezistené
171	28	0	7	79	14	7	29	92	0	47	44	4

Zdroj: vlastné spracovanie, údaje SODB, 2021

Tabuľka 18. Počet obyvateľov podľa odvetvia ekonomickej činnosti k 1.1.2021

Obyvatelia podľa odvetvia ekonomickej činnosti	
Administratívne a podporné služby	2
Činnosti domácností ako zamestnávateľov; nediferencované činnosti v domácnostiach produkujúce tovary a služby na vlastné použitie	0
Činnosti extrateritoriálnych organizácií a združení	0
Činnosti v oblasti nehnuteľností	0
Dodávka elektriny, plynu, pary a studeného vzduchu	0
Dodávka vody; čistenie a odvod odpadových vôd, odpady a služby odstraňovania odpadov	0
Doprava a skladovanie	7
Finančné a poisťovacie činnosti	3
Informácie a komunikácia	0
Nezistené	48
Odborné, vedecké a technické činnosti	1
Ostatné činnosti	4
Poľnohospodárstvo, lesníctvo a rybolov	6
Priemyselná výroba	28
Stavebníctvo	22
Ťažba a dobývanie	0
Ubytovacie a stravovacie služby	7
Umenie, zábava a rekreácia	1
Veľkoobchod a maloobchod; oprava motorových vozidiel a motocyklov	16
Verejná správa a obrana; povinné sociálne zabezpečenie	14
Vzdelávanie	22
Zdravotníctvo a sociálna pomoc	25
SPOLU	206

Zdroj: vlastné spracovanie, údaje SODB 2021

**Program hospodárskeho rozvoja a sociálneho rozvoja obce Bukovce
na obdobie 2026 - 2031**

Tabuľka 19 Počet obyvateľov podľa zamestnania k 1.1.2021

OBYVATELIA PODĽA ZAMESTNANIA	
Administratívni pracovníci, úradníci	7
Kvalifikovaní pracovníci v poľnohospodárstve, lesníctve a rybárstve	2
Kvalifikovaní robotníci a remeselníci	22
Nezistené	16
Operátori a montéri strojov a zariadení	26
Pomocní a nekvalifikovaní pracovníci	15
Pracovníci v službách a obchode	23
Príslušníci ozbrojených síl	4
Špecialisti	37
Technici a odborní pracovníci	24
Zákonodarcovia, riadiaci pracovníci	5
SPOLU	181

Zdroj: vlastné spracovanie, údaje SODB 2021

3.1.3 Občianska a technická vybavenosť

3.1.3.1 Občianska vybavenosť

3.1.3.1.1 Vzdelávanie

Základná škola s materskou školou

Predprimárne vzdelávanie v obci zabezpečuje materská škola, ktorá je súčasťou základnej školy s názvom Základná škola s materskou školou Bukovce 80. Výchovnovzdelávací proces v MŠ a ZŠ prebieha v troch školských budovách. Novopostavená škola začala svoju činnosť v roku 1960. Jej zriaďovateľom je obec Bukovce.

MŠ je organizovaná v 1 triede s celodennou starostlivosťou pre 24 detí, ktoré zabezpečujú 2 učiteľia, z toho 9 detí je v predprimárnom vzdelávaní.

ZŠ ku 15.9.2024 navštevovalo 74 žiakov. Výchovnovzdelávací proces prebieha v ročníkoch 1-9. Na prvom stupni je škola dvojtriedna, teda dva postupné ročníky sú spojené v jednej triede, ďalšie dva postupné ročníky sú spojené v druhej triede. Vyučovacia jazyk je slovenský. Na prvom stupni sú 2 triedy, v ktorých sa vyučuje 39 žiakov, na druhom stupni je 5 tried s 35 žiakmi. V škole je zamestnaných 11 pedagogických pracovníkov a 5 pedagogických asistentov.

Súčasťou školy sú dielne pre kov a pre drevo, telocvičňa a školský klub detí.

Obec získala na rekonštrukciu a modernizáciu ZŠ s MŠ finančné prostriedky z Plánu obnovy a odolnosti SR, v rámci projektu: Obnova budovy ZŠ a MŠ v obci Bukovce.

V obci sa nenachádzajú stredné školy, žiaci z obce dochádzajú do stredných do blízkych i vzdialenejších okresných miest (Stropkov, Svidník, ...).

3.1.3.1.2 Šport, športové zariadenia a turistika

V obci je zastúpená taktiež športová infraštruktúra. Tvorí ju ihrisko pre deti, multifunkčné ihrisko, futbalové ihrisko a tenisové kurty, ktoré sú súčasťou multifunkčného ihriska. V obci je aktívny Futbalový klub Bukovce, so sídlom v Bukovciach. Klub je zaradený k Ondavskému oblastnému futbalovému zväzu. V obci je aktívny taktiež Klub biatlonu Bukovce, zaradený k Slovenskému zväzu biatlonu. Na Majstrovstvách SR v biatlone Klub biatlonu Bukovce získal 1. miesto (aktívny športovec Ján Murdzik). Obcou vedie trasa cestných bežeckých pretekov s viac ako 40 ročnou históriou – Stropkovská 20 na tratiach polmaratón a 10 km.

3.1.3.1.3 Zdravotníctvo

Obyvatelia obce dochádzajú za primárnou (všeobecnou preventívnou, diagnosticko – liečebnou), sekundárnou (špecializovanou diagnosticko – liečebnou) a terciárnou (následná

starostlivosť u chorých s ukončeným liečebným plánom) zdravotnou starostlivosťou do okresného mesta, keďže v obci služby spojené so zdravotnou starostlivosťou nie sú dostupné.

3.1.3.1.4 Sociálne služby

V súčasnosti v obci nie sú poskytované žiadne sociálne služby. Pre obyvateľov obce sú dostupné sociálne služby poskytované v meste Stropkov.

3.1.3.1.5 Cestovný ruch a rekreácia

Návštevníkov lákajú organizované podujatia (vrátane športových) usporadúvané v obci a kultúrne pamiatky. Obec každoročne organizuje športové hry, ktoré sú počas celého dňa sprevádzane zábavným programom. Obec organizuje Deň obce Bukovce a usporadúva podujatie Rusínske melódie ako klenoty Folkloru a živá tradícia. V obci sa koná aj hasičská súťaž. Obec má vďaka svojej polohe a histórii priaznivé podmienky pre turistiku a cykloturistiku. Obec je známa Bukovou hôrkou – miesto bývalého Bukoveckého kláštora rádu sv. Bazila Veľkého – dnes obľúbené a hojne navštevované pútnické miesto gréckokatolíkov na Slovensku. V areáli bývalého kláštora sa nachádza chrám Povýšenia sv. Kríža a kaplnka z roku 1742 zasvätená Premeneniu Pána, kde sa pravidelne konajú púte na počesť cirkevných sviatkov. Do areálu Bazilijanského kláštora vedie historická cesta, ktorá v prvej polovici 19. storočia bola strategickou cestou, významnou spojnicou severozemplierskych obcí s Poľskom. Táto cesta bola v období vlády rakúskeho cisára Jozefa II. prebudovaná na krajiniskú cestu, a preto aj bola nazývaná „Jozefova cesta“, či „Jozefínska cesta“. Pri príležitosti jubilejného roku 2000 bol 9. septembra 1999 postavený na Bukovej Hore najväčší cyrilometodejský trojramenný gréckokatolícky kríž na svete.

Z hľadiska flóry je obec výnimočná okrem iného tým, že uprostred Bukovej Hory rastie 700 ročný dub.

Rekreačná oblasť Domaša sa nachádza vo vzdialenosti cca 40 km. Obec je prostredníctvom lokálnych cyklotrás prepojená s cyklotrasou smerujúcou cez Valkov až k priehrade Domaša (Kemp Tíšava, Domaša Dobrá...).

3.1.3.1.6 Kultúra - kultúrne inštitúcie, cirkevné a kultúrne pamiatky)

V rámci kultúrnej infraštruktúry sa v obci nachádza:

- Gréckokatolícky kostol Povýšenia sv. kríža (pamiatkový objekt/NKP) – bývalý kláštor baziliánov, postavený v roku 1771 v štýle neskorého baroka, zapísaný v zozname národných kultúrnych pamiatok pod č. ÚZPF 221/1

- Kaplnka sv. Trojice (pamiatkový objekt/NKP) – doba vzniku - 1.pol.19.st., zapísaný v zozname národných kultúrnych pamiatok pod č. ÚZPF 10366/1
- Kaplnka prícestná (pamiatkový objekt/NKP) gr. k., zapísaný v zozname národných kultúrnych pamiatok pod č. ÚZPF 10371/1
- kultúrny dom – s kapacitou 130 miest na sedenie slúži ako miesto pre rôzne spoločenské a kultúrne podujatia, stretnutia či oslavy.

(Zdroj: Pamiatkový úrad SR- Register nehnuteľných NKP)

3.1.3.2 Technická infraštruktúra

3.1.3.2.1 Cestná sieť a dopravné systémy

Cestná sieť

Obec Bukovce sa nachádza na cestnom koridore II/575 laboreckej rozvojovej osi Stropkov-Medzilaborce-Humenné-Stropkov, a ako ťažisko osídlenia regionálneho významu, tzv. svidnícko-stropkovské ťažisko, je ekonomickým a turistickým centrom regiónu s väzbou na Košicko-Prešovské centrum, a prihraničné a cezhraničné regióny. Je typom obojstrannej cestnej zástavby okolo hlavnej kompozičnej osi - cestnej komunikácie II/545 v smere Stropkov - Medzilaborce. V severojužnom smere sa rozvíja vedľajšia kompozičná os. Táto štruktúra prechádza krížením cez (resp. napojením na) hlavnú cestu II/575, ktorá prechádza obcou v úseku približne 8km, na cesty III. triedy, ktoré smerujú do susedných katastrálnych území obcí, a to III/3591 Bukovce – Olšavka (v celkovej dĺžke 3,84km), III/3546 Bukovce – Gribov (v celkovej dĺžke 9,29km), (pokračuje ďalej smerom ku Kožuchovciam vo väzbe na III/3542.

Vzdialenosť 9 km od mesta Stropkov určuje obci charakter prímestskej obce. Intravilánom mesta Stropkov prechádza cesta prvej triedy I./15 (v správe – Slovenská správa ciest). Táto cesta začína na okraji mesta Vranov nad Topľou, prechádza okresným mestom Stropkov a z okresu Stropkov smeruje do okresu Svidník, pričom neďaleko za hranicou okresov sa v okrese Svidník napája na cestu prvej triedy I./21. Na cestu I. triedy sa v obci napája aj cesta tretej triedy III./357 smerujúca do obce Mrázovce.

Obec má v správe miestne komunikácie, a v súlade so svojimi kompetenciami sa stará o ich údržbu. Celková dĺžka týchto komunikácií je cca 1,6km.

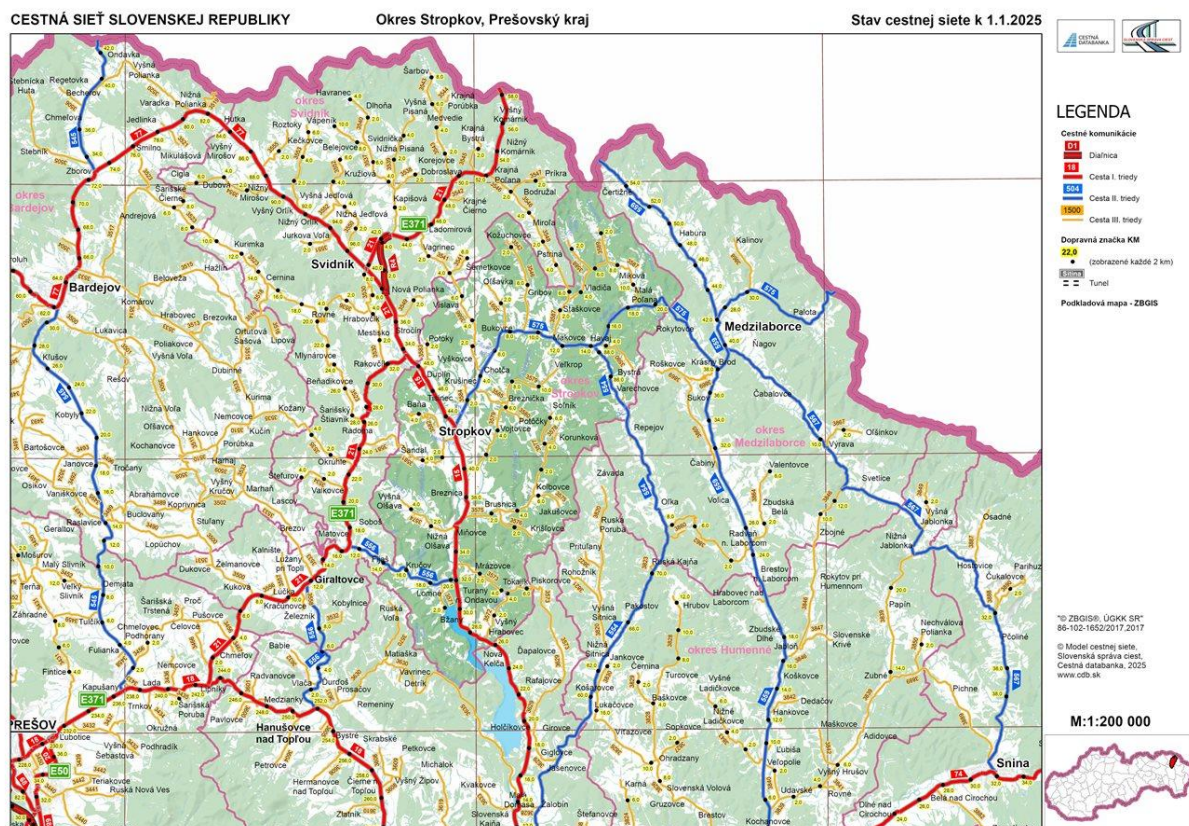
**Program hospodárskeho rozvoja a sociálneho rozvoja obce Bukovce
na obdobie 2026 - 2031**

Tabuľka 20. Cesty v katastrálnom území obce

Názov a trieda cesty	Cesta v správe	Dĺžka cesty v katastri obce
<i>Cesta II./575</i>	<i>Slovenská správa ciest</i>	≈ 8 km
<i>Cesta III/3591</i>	<i>Správa a údržba ciest PSK</i>	≈ 1,2 km
<i>Cesta III/3546 vo väzbe na III/3542</i>	<i>Správa a údržba ciest PSK</i>	≈ 0,9 km
<i>Miestne komunikácie</i>	<i>Obec Bukovce</i>	≈ 1,6 km

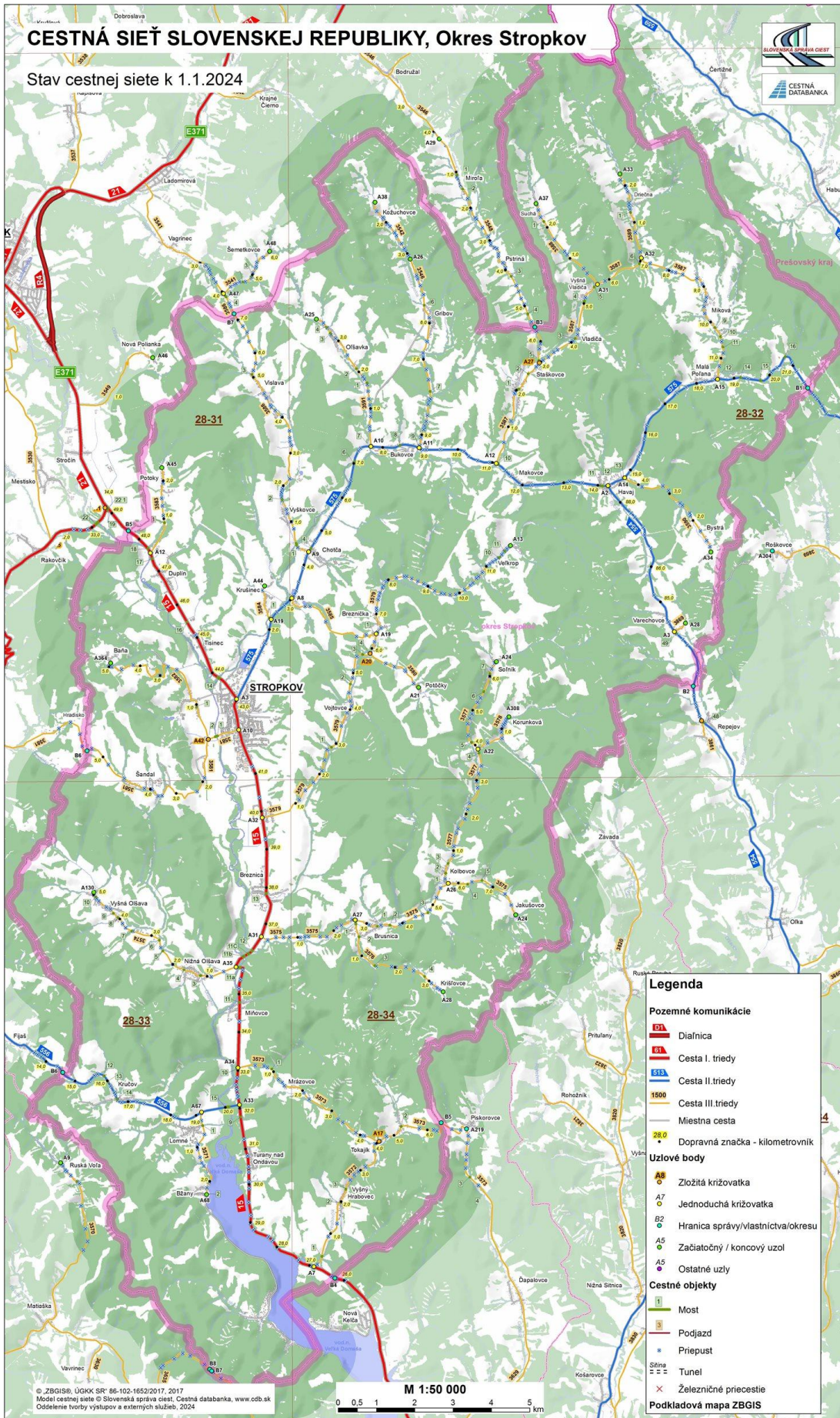
Zdroj: vlastné spracovanie, údaje Slovenská správa ciest – Cestná databanka

Obrázok 6 Cestná sieť SR okres Stropkov k 1.1.2025



Zdroj: vlastné spracovanie, údaje Slovenská správa ciest – Cestná databanka

Program hospodárskeho rozvoja a sociálneho rozvoja obce Bukovce
na obdobie 2026 - 2031



Cyklotrasy

V súčasnosti obec nemá vybudované samostatné cyklistické chodníky. Obec je súčasťou cykloturistického chodníka „Po stopách Rakúsko-Uhorska“ (modrá značka) vedie cez Bukovce (Stropkov – Chotča – Bukovce – Makovce – Bodružal – Príkra – Nižný Komárnik – Dukla). Je to diaľková cykloturistická trasa, ktorá sleduje historické lokality 1. svetovej vojny. Má medzinárodný charakter – pokračuje až do Poľska. Cieľom je Duklianský priesmyk, dĺžka je zhruba 70 km (celý úsek po Duklu).

Bukovce sú súčasťou aj lokálnej rekreačnej cyklistickej trasy smerujúcej zo Stropkova (trasa Stropkov – Chotča – Bukovce – Makovce – Bodružal – Havaj) v celkovej dĺžke 25 km. V Bodružali sa trasy rozdeľujú:

- hlavná (modrá) pokračuje na Príkru – Nižný Komárnik – Duklu,
- odbočka vedie na juhovýchod do obce Havaj.

Prostredníctvom existujúcich cyklotrás sú Bukovce prepojené aj na cyklistickú trasu Stropkov – Breznica – Valkov – Domaša / Kemp Tíšava, smerujúcej cez Valkov až k priehrade Domaša (Kemp Tíšava). Trasa je vhodná pre rôzne bicykle, celý povrch je asfaltový. Dĺžka jazdy je cca 40 km. Cyklisti využívajú sieť komunikácií prechádzajúcich obcou. Trasa zahŕňa asfaltové aj poľné/lesné cesty, vhodná aj pre trekking bicykle. Spiatočná dĺžka je cca 56 km.

Obec sa nachádza v dobrej dopravnej dostupnosti bicyklom do okresného mesta Stropkov.

Cestná doprava

Obyvatelia obce majú hromadnú cestnú osobnú dopravu v rámci okresu a kraja zabezpečenú priebežnými linkami SAD Humenné, ktorý je hlavným poskytovateľom osobnej autobusovej dopravy a zmluvným dopravcom. Dopravné spojenie v rámci kraja je zabezpečené aj inými prepravnými spoločnosťami.

Železničná doprava

Katastrálnym územím obce neprechádza železničná trať.

3.1.3.2.2 Vodné hospodárstvo a kanalizácia

Zásobovanie pitnou vodou

Väčšina domácností obce je zásobovaných pitnou vodou z verejného vodovodu. Obyvatelia, ktorí nie sú napojení na verejný vodovod, využívajú vlastné studne. Z celkového počtu domov je 94,57% napojených na verejnú vodovodnú sieť. (SODB, 2021)

Kanalizačný systém a čistenie odpadových vôd

V obci nie je vybudovaná kanalizačná sieť ani čistička odpadových vôd. Až 93,8% obyvateľov odvádza odpadové vody do septikov alebo žúmp. V 4 domoch majú domácu čističku odpadových vôd a 2 domy sú bez kanalizácie. (SODB, 2021)

3.1.3.2.3 Energetické hospodárstvo

Zásobovanie plynom

Primárnym zdrojom na vykurovanie domácností, ohrev teplej vody, ale aj varenie, je pre obyvateľov obce zemný plyn. Obec je plynofikovaná, pričom v súčasnosti je napojených väčšina domácností obce. Plynovou prípojkou je na plyn napojených 82,17% domov. 62,91% bytov využíva plyn ako zdroj energie na vykurovanie. Územie obce je zásobované strednotlakovým plynovodom. Doplnkovo využívajú obyvatelia obce na vykurovanie aj iné el. energiu.

Zásobovanie elektrickou energiou

Zásobovanie elektrickou energiou je zabezpečené NN sieťou, ktorá je tvorená prevažne vzdušnými vedeniami v rámci celej obce. Obyvatelia obce nevyužívajú elektrinu ako zdroj využívaný na vykurovanie. Modernizované verejné osvetlenie sa nachádza kombinovane na stĺpoch NN, stĺpoch osvetlenia a telekomunikačných stĺpoch.

Pevné palivo

34,44% obyvateľov využíva ako vykurovací zdroj pevné palivo.

3.1.3.2.4 Telekomunikácie, internetové pripojenie a iné bezpečnostné prvky

Celé územie je pokryté signálom všetkých mobilných operátorov na trhu. Obyvatelia obce sú napojení na verejnú telekomunikačnú sieť, internet ADSL, pripojenie prostredníctvom káblov, internet mobilný, internet prostredníctvom optických káblov.

Obecný rozhlas

Ústredňa obecného rozhlasu sa nachádza v objekte Obecného úradu. Rozvod je vedený kombinovane pomocou vlastných stĺpov a stĺpov NN (vzdušným vedením).

V obci sa nachádza hasičská zbrojnica a je zavedený kamerový systém.

3.1.3.2.5 Odpadové hospodárstvo

V obci je zabezpečený zber, preprava a zneškodňovanie komunálneho odpadu a drobných stavebných odpadov na základe zmluvy - o odvoze, preprave a uložení zmesového

**Program hospodárskeho rozvoja a sociálneho rozvoja obce Bukovce
na obdobie 2026 - 2031**

komunálneho odpadu. Dodávateľom služieb je FÚRA s.r.o. Miera triedenia KO za rok 2024 bola 48,73.

3.1.3.3 Štandardy minimálnej vybavenosti obce

Tabuľka 21. Vybavenosť obce

Výber ukazovateľov	Odporúčaná vybavenosť	Stav v obci
Školstvo		
Základná škola s materskou školou	•	Áno
Školská jedáleň pri MŠ	o	Áno
Telovýchova a šport		
Ihrisko pre deti	•	Áno
Ihrisko pre mládež a dospelých	•	Áno
Ihrisko maloplošné (menej ako 2000 m ² plochy)	•	Áno
Cestovný ruch – verejné ubytovanie		
Penzión	o	Nie
Zdravotníctvo a sociálne služby		
Ambulancie	o	Nie
Sociálne služby - zariadenia		
Sociálne služby	o	Nie
Maloobchod		
Potraviny, zmiešaný tovar	•	Áno
Kultúra		
Knižnica (obecná, regionálna, krajská)	o	Áno
Výstavné priestory (výstavné areáli a siene)	•	Nie
Kultúrno – osvetové zariadenia, klubovne, kultúrny dom	•	Áno
Kostoly, modlitebne, synagógy, meditačné priestory	o	Áno
Cintoríny, domy smútku, urnové háje, krematóriá	•	Áno
Zeleň		
Parky a iné typy verejnej parkovej zelene	o	Áno
Zeleň v obytných územiach	o	Áno
Zeleň pri občianskej vybavenosti	•	Áno
Ostatná zeleň (cintoríny, kempy, zeleň peších zón, ...)	•	Áno
Zeleň pri výrobných a priemyselných areáloch	•	Áno
Prírodná zeleň (lesy)	•	Áno
Chránené územie		Áno
Služby		
Služby pre obyvateľov (murár, elektrikár, a iné)	•	Áno

Zdroj: vlastné spracovanie, údaje Slovenská správa ciest – Cestná databanka

• odporúčaná vybavenosť

o alternatívne doplnenie vybavenosti

3.2 Analýza vonkajšieho prostredia

Prírodné a kultúrne zdroje, stav ekosystémov, stupeň rozvoja hospodárstva a priemyslu, kvalita služieb, inovácie, či stupeň ekonomickej aktivity, teda bohatstvo a dostupnosť vnútorných a vonkajších zdrojov v riešenom území a blízkom okolí, sú dôležitým determinantom schopnosti zhodnocovania potenciálu a patria medzi faktory ovplyvňujúce rozvoj územia a úroveň kvality života obyvateľov, sú dôležitým predpokladom pre rast konkurencieschopnosti. Úroveň interných a externých faktorov, ich vzájomná podmienenosť a ich pôsobenie ako celku ovplyvňuje rozvoj územia vo vysokej miere, a zároveň ovplyvňuje intenzitu rastu výkonnosti miestnych ekonomík.

3.2.1 Vonkajšie faktory rozvoja územia, vplyv vonkajšieho prostredia na rozvoj územia, STEEP analýza

STEPP analýza, ktorá sa používa pri hodnotení vplyvu **vonkajšieho** prostredia na rozvoj obce, bola použitá v rámci analyzovania nasledujúcich faktorov vonkajšieho prostredia ovplyvňujúcich rozvoj a rast miestnej ekonomiky, konkurencieschopnosti a zvyšovanie kvality života obyvateľov. Súčasťou STEPP analýzy je hodnotenie vplyvu faktorov **sociálnej** (napríklad migrácia obyvateľstva, ponuka služieb, vzdelanosť, orientácia ekonomík blízkeho a vzdialenejšieho okolia, úroveň rozvoja cestovného ruchu, vrátane vidieckeho CR, dopravná obslužnosť), **technologickej** (napríklad inovácie v technológiách a technologických procesoch) **ekonomickej** (napríklad toky peňazí, tovaru, služieb, informácií a energií, ktoré môžu ovplyvňovať fungovanie, stav a rozvoj územia), **ekologickej a politickej** oblasti pôsobiacich z externého prostredia a ovplyvňujúcich interné prostredie.

Vyššie popísané faktory ovplyvňujú schopnosť vytvárať pracovné príležitosti a tvorbu pracovných miest, a tým nepriamo ovplyvňujú výšku migračného salda, ako aj výšku celkového prírastku/úbytku.

Z hľadiska vplyvu vonkajšieho prostredia na rozvoj miestnej ekonomiky v obci je podstatný aj vplyv viacerých faktorov na úrovni Prešovského kraja. Obec sa nachádza na hranici územia bývalej Zemplínskej a Šarišskej župy. V súvislosti s tým sa na území Prešovského kraja zachovali významné historické pamiatky.

Prešovský kraj je svojou rozlohou 8 972,7 km², ktorá zaberá 18,3 % rozlohy štátu, po Banskobystrickom kraji druhým najväčším krajom na Slovensku. Spoločnú hranicu v rámci Slovenskej republiky má kraj s tromi krajmi, na juhu s Košickým samosprávnym krajom a na

**Program hospodárskeho rozvoja a sociálneho rozvoja obce Bukovce
na obdobie 2026 - 2031**

západe s Banskobystrickým a Žilinským samosprávnym krajom. Na severe je územie vymedzené štátnou hranicou Slovenskej republiky s Poľskou republikou (Malopoľské a Podkarpatské vojvodstvo) v dĺžke asi 360 km. Časťou svojho toku tvoria hranicu s Poľskou republikou rieky Poprad a Dunajec. Na východe je územie vymedzené štátnou hranicou s Ukrajinou (Zakarpatská oblasť) v dĺžke asi 38 km.

V obci Nová Sedlica sa nachádza najvýchodnejší bod kraja, ktorý je zároveň najvýchodnejším bodom Slovenska. Na území Prešovského kraja sa nachádza aj najvyšší bod Slovenska, Gerlachovský štít s výškou 2654,5m nad morom, naopak najnižšie položené miesto kraja je breh rieky Ondava pri výtoku z kraja na území obce Nižný Hrušov (104 m nad morom). Vplyvom rozdielnej nadmorskej výšky a členitosti povrchu je územie kraja rozdelené do troch klimatických oblastí, a to chladnej, mierne teplej a teplej.

K zásobovaniu pitnou vodou je využívaných jedenásť vodárenských tokov, ktoré sa nachádzajú v oblasti Vysokých Tatier, prameň Vyšný Slavkov (prešovský skupinový vodovod), nádrž Starina (najväčšia nádrž na pitnú vodu v Strednej Európe) a nádrž Domaša.

Na území kraja sa nachádza 5 národných parkov – Tatranský národný park, Pieninský národný park, Národný park Nízke Tatry, Národný park Slovenský raj a Národný park Poloniny, 2 chránené krajinné oblasti – CHKO Vihorlatský prales a CHKO Východné Karpaty, ktorý sa celým svojím územím nachádza na území Prešovského kraja. Na území kraja sa nachádza 51 národných prírodných rezervácií, 90 prírodných rezervácií, 5 národných prírodných pamiatok, 33 prírodných pamiatok, 10 chránených areálov a 10 chránených vtáčích území, patriace do sústavy chránených území (chránené vtáčie územia a územia európskeho významu). Na území PK sa nachádzajú aj 2 biosférické rezervácie (BR Tatry a BR Východné Karpaty).

Územie kraja je z hľadiska územného usporiadania Slovenskej republiky vymedzené samosprávnym územným celkom Prešovského samosprávneho kraja a zahŕňa 665 samosprávnych území obcí, najviac v rámci SR a z toho 23 samosprávnych území miest, ktoré sú vytvorené zo 724 katastrálnych území. V kraji sa teda nachádza 665 obcí, a je rozčlenený do 13 okresov (Prešov, Bardejov, Humenné, Kežmarok, Levoča, Medzilaborce, Poprad, Sabinov, Snina, Stará Ľubovňa, Stropkov, Svidník a Vranov nad Topľou). Rozlohou najväčšími sú okresy Poprad, Bardejov a Prešov, naopak plošne najmenšími sú okresy Levoča, Stropkov a Medzilaborce. Z celkového počtu obyvateľov žije 44,9 % v mestách (v krajskom meste ku 31.12.2024 žilo 81 702 obyvateľov).

Počet obyvateľov 810008 ku 31.12.2024 sa v PK oproti roku 2023 zvýšil o 1198 obyvateľov (808 810 ku 31.12.2023). Počtom obyvateľov je Prešovský kraj najväčším krajom. Spomedzi všetkých krajov je v Prešovskom kraji dlhodobý najvyšší prirodzený prírastok. Na druhej strane

**Program hospodárskeho rozvoja a sociálneho rozvoja obce Bukovce
na obdobie 2026 - 2031**

sa z Prešovského kraja vysťahovalo najviac obyvateľov, a to najmä z okresov Stropkov, Svidník, Humenné, Snina a Medzilaborce. Veková štruktúra populácie Prešovského kraja ku 31.12.2024 v porovnaní s predchádzajúcimi rokmi naznačuje demografické starnutie obyvateľstva. Prešovský kraj v porovnaní s ostatnými krajinami má dlhodobo v populácii najvyšší podiel detí do 14 rokov (18,25%) a najnižší podiel obyvateľov v poproduktívnom veku starších ako 65 rokov (16,53%). PK má zároveň však menej priaznivý podiel produktívneho obyvateľstva na úrovni 65,22 % . Priemerný vek obyvateľa dosiahol ku 31.12.2024 hodnotu 39,84 rokov a je v rámci Slovenska najnižší, podobne ako aj index starnutia obyvateľstva na úrovni 90,58 oproti napr. Nitrianskemu kraju, kde bol index starnutia na úrovni 150,13 – teda najvyšší spomedzi krajov. Pomyselnú hranicu medzi okresmi s celkovým prírastkom a okresmi s celkovým úbytkom tvorí hranica medzi okresmi v juhozápadnej časti kraja a okresmi v severovýchodnej časti kraja.

V roku 2024 dosiahla miera nezamestnanosti v PK hodnotu 7,94 % a v porovnaní s ostatnými krajinami je dlhodobo najvyššia. Ekonomicky aktívne obyvateľstvo – 395615 obyvateľov tvorilo 48,84 %, disponibilný počet uchádzačov bol na úrovni 31 403, čo je dlhodobo najnižšia dosiahnutá úroveň. Pracujúcich vo veku 15 – 55+ rokov bolo 354 900, čo tvorí 43,81% z celkového počtu obyvateľov. Priemerná mesačná čistá mzda bola v roku 2024 na úrovni 1 159 eur a bola najnižšia spomedzi všetkých krajov Slovenska.

Situácia mladých ľudí na trhu práce v Prešovskom kraji nie je lichotivá. Index ekonomickej závislosti mladých ľudí je 27,99%, a teda najvyšší spomedzi všetkých krajov.

Táto situácia núti nezamestnaných mladých ľudí vycestovať za prácou do krajín Európskej únie. PK je krajom s absolútne najvyššou krátkodobou migráciou za prácou. Pracujúcich v zahraničí (výberové zisťovanie pracovných síl) bolo za rok 2024 v priemere 22,5%, čo znamená že takmer ¼ ľudí odchádzajúcich za prácou do zahraničia je z Prešovského kraja. Rizikovou skupinou z hľadiska uplatnenia na trhu práce sa stávajú aj nezamestnaní nad 45 rokov veku, u ktorých nízka jazyková vybavenosť a zdravotné problémy sťažujú hľadanie práce doma aj v zahraničí.

Na území kraja koncom roka 2023 pôsobilo 29,2 tisíc právnických osôb, z toho bolo 24,2 tisíc podnikov zameraných na tvorbu zisku. Takmer tretina z nich podnikala v oblasti obchodu a priemyslu, 14,6 % v stavebníctve a 12 % v odborných vedeckých a technických činnostiach. Svoje podnikanie malo v Prešovskom kraji aj 64,1 tisíc fyzických osôb- podnikateľov, z ktorých 60,8 tis. podnikalo na základe živnostenského zákona. 38,3 % živnostníkov orientovalo svoju činnosť do stavebníctva, 17,7 % do priemyselnej výroby a 12,1 % do obchodu. Vyplýva z toho, že medzi živnostníkmi má v kraji silné zastúpenie stavebníctvo,

právnické osoby sú viac koncentrované v obchode, priemysle a odborných službách. PK je región s rastúcim sektorom MSP.

Z hľadiska tvorby HDP patrí Prešovský kraj v hodnotení ekonomického postavenia k menej výkonným regiónom Slovenska. V roku 2023 najväčší podiel na regionálnej hrubej pridanej hodnote - viac ako 25% tvoril priemysel, 18,8% tvoril obchod, doprava, ubytovanie a stravovanie, verejná správa, povinné sociálne zabezpečenie, zdravotníctvo a sociálna pomoc tvorili spolu 17,2%.

Priemysel v kraji je rôznorodý. Zastúpený je kovospracujúcim, drevospracujúcim, potravinárskym, elektrotechnickým, strojárskym, chemickým, textilným a odevným priemyslom. Je koncentrovaný hlavne do okresných miest. Medzi najvýznamnejšie podniky v kraji patria:

Tatragónka Poprad - výroba železničných vozňov a komponentov

Lear Corporation Seating Slovakia v Prešove - výroba sedadiel do automobilov

Pivovar Šariš a TOPVAR

MECOM GROUP v Humennom - potravinárska výroba

MILK-AGRO v Prešove - mliekarenský priemysel

Nexis Fibers v Humennom - výroba syntetických vlákien

Bukóza Export-Import vo Vranove nad Topľou - obchod a export-import

Chemosvit folie vo Svite - výroba obalových materiálov

Bukocel v Hencovciach - výroba drevených výrobkov

Prešovský kraj patrí dlhodobo ku ekonomicky najslabším krajom, čiastočne z dôvodu, že kraj má prevažne vidiecky charakter. Na základe regionalizácie OECD patrí PSK medzi prevažne vidiecke regióny. V sídelnej štruktúre PSK, tak ako je to charakteristické pre celé územie SR, prevládajú malé obce do 1000 obyvateľov. Z hľadiska medzinárodnej dopravy významnú polohu v smere sever–juh, ale i východ–západ. Prechádza ním dôležitý hlavný slovenský severný cestný koridor Bratislava – Žilina – Poprad – Prešov – Košice, v smere sever – juh východný medzinárodný koridor Poľsko – Stará Ľubovňa – Prešov a Poľsko – Svidník - Prešov, ktorý pokračuje po spoločnej trase do Košíc a Maďarska. Železničné trate medzinárodného, resp. celoštátneho významu sú Žilina – Košice – Medzilaborce a Plaveč – Prešov – Košice. Verejnú autobusovú dopravu zabezpečujú široko rozvetvené linky autobusovej dopravy. Pre individuálnych motoristov slúži hustá sieť ciest rôznej kategórie s dĺžkou 3 186 km. Viac ako pätina slovenských diaľnic sa nachádza práve v Prešovskom kraji.

V školskom roku 2023/2024 sa v PK nachádzalo 540 materských škôl, 375 základných škôl, 38 gymnázií a 64 stredných odborných škôl. Z vysokých škôl v Prešove sídli Prešovská

univerzita, a Fakulta výrobných technológií Technickej univerzity v Košiciach a Vysoká škola medzinárodného podnikania ISM Slovakia.

Zdravotná starostlivosť sa poskytovala v roku 2023 v 2 074 zdravotníckych zariadeniach, ktorých súčasťou bolo 17 nemocníc, cca 1640 zariadení ambulantnej zdravotnej starostlivosti a 8 liečební (špecializované zariadenia na liečbu chronických ochorení alebo rehabilitáciu). Územie kraja je kvôli vyhovujúcej geologickej stavbe veľmi bohaté na výskyt minerálnych a termálnych vôd, čo sa odráža v množstve prameňov, ktorých je na území kraja cca 400. Zastúpené sú všetky známe typy minerálnych vôd (prírodné minerálne vody, prírodné liečivé vody a prírodné minerálne vody stolové, okrem rádioaktívnych, niektoré dokonca vo veľkých koncentráciách). Väčšinu týchto minerálnych prameňov využívajú miestni obyvatelia, niektoré z nich sa plnia do fľaš ako kvalitné minerálne, stolové, či liečivé vody. Patrí k nim najmä Ľubovnianska, Sulínka, Cigeľka, Salvator, či Baldovská. Sú považované za vzácny prírodný zdroj a bezpochyby sú ďalším predpokladom rozvoja územia. Sieť zariadení zdravotníckej starostlivosti dopĺňajú vyhľadávané kúpele. V súčasnosti sa nachádzajú na území kraja známe balneologické a klimatické kúpeľné komplexy. Balneologické kúpele zamerané na choroby pohybového a obehového ústrojenstva vznikali v blízkosti prameňov už v minulosti. Na území kraja nájdeme jedny z najstarších kúpeľov na Slovensku - Bardejovské kúpele. Známe sú však aj Kúpele Vyšné Ružbachy - známe najmä svojím prírodným výtvorom - travertínovým jazierkom- kráterom a Kúpele Červený kláštor – Smerdzonka, vhodné na kožné ochorenia. Klimatické kúpele nájdeme na území kraja najmä vo Vysokých Tatrách, kde je využité horské prostredie a jeho blahodarný vplyv na dýchacie cesty. Známe sú najmä kúpele Tatranská Polianka, Nový Smokovec, Tatranské Matliare, či Tatranská kotlina.

Aj keď Prešovský kraj na základe ekonomických ukazovateľov patrí k zaostalejším regiónom Slovenska, nenasvedčuje tomu územie bohaté na prírodné, kultúrne a historické zdroje. Prírodné prostredie je relatívne málo narušené najmä v oblastiach s nízkou ekonomickou aktivitou, čo vytvára vhodné podmienky pre rozvoj CR. Turisticky zaujímavé a zároveň najnavštevovanejšie sú mestá Prešov, Bardejov, Kežmarok, Levoča, Stará Ľubovňa, ale aj región Vysokých Tatier, vrátane mesta Poprad. V PK je 5 galérií vrátane pobočiek a 29 múzeí, vrátane Múzea Andyho Warhola, v ktorom v súčasnosti prebieha rekonštrukcia.

V meste Prešov sídlia významné cirkevnosprávne inštitúcie gréckokatolíckej, pravoslávnej a evanjelickej cirkvi a. v. na Slovensku.

PK je v regionálnom porovnaní tretím najnavštevovanejším krajom.

3.3 Zhodnotenie súčasného stavu územia. SWOT analýza

Dôležitou súčasťou procesu prípravy strednodobého strategického dokumentu je procesný krok, v rámci ktorého spracovateľ sumarizuje a systemizuje získané dáta. Na základe systemizovaných dát následne vypracováva a predkladá výstup - hodnotenie súčasného stavu územia prostredníctvom využitia metódy analýzy silných a slabých stránok, príležitostí a ohrození. Táto metóda je považovaná za jeden z dôležitých nástrojov strategického plánovania, je determinantom, určujúcim činiteľom v procese stanovenia podmienok ovplyvňujúcich rozvoj územia v strednodobom horizonte, v procese definovania strategickej a programovej časti. SWOT analýza systemizuje, prioritizuje a precizuje údaje z dôveryhodných zdrojov, ktoré naznačujú možnosti využitia endogénneho potenciálu, prekážky, resp. bariéry v oblastiach s potenciálom rozvoja na jednej strane, a zároveň ponúkané možnosti/príležitosti rozvoja obce, ako aj ohrozenia rozvoja vonkajšími faktormi na strane druhej, na základe čoho je východiskom pre identifikáciu kľúčových potrieb a pre nastavenie udržateľnej politiky obce „ATRAKTÍVNEJ- BEZPEČNEJ -ODOLNEJ“ obce premietnutej do rozvojovej stratégie.

Metóda SWOT analýzy hodnotí, resp. monitoruje obec z pohľadu jej kľúčových interných silných a slabých stránok, ale aj z pohľadu možných kľúčových externých príležitostí a ohrození. Uvedená SWOT analýza obce v rámci jednotlivých častí prioritizuje informácie podieľajúce sa na vygenerovaní rozvojovej stratégie a dosiahnutí vízie.

Oblasť Hospodárstvo sa sústreďuje na faktory ovplyvňujúce vytváranie pracovných príležitostí a tvorbu pracovných miest.

Oblasť Sociálna sa sústreďuje na faktory ovplyvňujúce vznik a ponuku moderných a inovatívnych služieb a podmienky ovplyvňujúce vytváranie pracovných príležitostí a tvorbu pracovných miest súvisiacich s ponukou služieb.

Oblasť Životné prostredie sa sústreďuje na environmentálne faktory ovplyvňujúce vytváranie pracovných príležitostí a tvorbu pracovných miest v súvislosti s ochranou a zvyšovaním kvality ekosystémových služieb.

**Program hospodárskeho rozvoja a sociálneho rozvoja obce Bukovce
na obdobie 2026 - 2031**

ATRAKTÍVNE SLUŽBY A UDRŽATEĽNÉ HOSPODÁRENIE

Tabuľka 22 SWOT analýza

Silné stránky	Slabé stránky
<ul style="list-style-type: none"> - dobrá geografická poloha - dobré dopravné spojenie - rozvinutá cestná sieť (obec sa rozkladá po oboch stranách cesty II. triedy) - dobrá dostupnosť bicyklom do okresného mesta - dostatočný prírodný a kultúrny potenciál - vhodné podmienky pre profesionálny a rekreačný šport - verejný vodovod - zachovaný vidiecky ráz územia - možnosť „zdravého bývania“ - záujem zo strany obyvateľov a mladých rodín o bývanie v obci - moderná samospráva s vysokou mierou inovácií a modernizácie - dostupnosť internetu - existujúci prírodný a kultúrny potenciál vhodný na využitie a zhodnotenie v oblasti služieb - postupné zavádzanie bezpečnostných prvkov v obci - existencia predprimárnej, primárnej a sekundárnej vzdelávacej infraštruktúry - zapájanie sa do výziev a úspešnosť obce pri získavaní NFP, dotácií a efektívne čerpanie zo ŠF, Plánu obnovy a odolnosti a iných FM 	<ul style="list-style-type: none"> - nevybudovaná kanalizačná sieť a absencia ČOV - nevybudovaná čistička odpadových vôd - zlý technický stav budov vo vlastníctve obce, vysoká energetická náročnosť (ZŠ s MŠ, obecný dom Bukovce) - zastaralé vybavenie učebni a areálu ZŠ s MŠ - zastaralé vybavenie obecného domu - zlý technický stav miestnych komunikácií a chodníkov - zlý technický stav a energetická náročnosť verejného osvetlenia - absencia digitalizovaných informačných a bezpečnostných systémov - technologicky a technicky zastaralé multifunkčné ihrisko (MI), vrátane doplnkovej infraštruktúry - zlý technický stav tribúny - absencia športovo-oddychovej zóny pri MI - absencia detského ihriska - technologicky a technicky zastaralé zázemie pri futbalovom ihrisku - absencia otvoreného priestoru pre kultúrne podujatia - nízky počet pracovných miest v oblasti sociálnych služieb a bezpečnosti - nedostatočne využitý prírodný a kultúrny potenciál územia (absencia náučných chodníkov, absencia informačných tabúl) - nedostatočné zhodnotenie biologického odpadu - vysoký podiel biologicky rozložiteľného komunálneho odpadu (BRKO) v celkovom množstve KO - vysoká produkcia komunálneho odpadu - absencia tréningového centra pre hasičov - nedostatočná ponuka obecných nájomných bytov nižšieho štandardu, v rámci nájomného bývania

**Program hospodárskeho rozvoja a sociálneho rozvoja obce Bukovce
na obdobie 2026 - 2031**

	<ul style="list-style-type: none"> - nízky rozpočet obce - nízka výkonnosť miestnej ekonomiky - nízka diverzifikácia v ekonomických činnostiach
Príležitosti	Ohrozenia
<ul style="list-style-type: none"> - blízkosť okresných miest - blízkosť zamestnávateľov etablovaných na trhu - vyššia atraktívnosť obce pre mladé rodiny - realizácia investícií vygeneruje nové príležitosti - podpora definovaných prioritných oblastí z EŠIF, POO a iných FM - úspešnosť obce pri získavaní NFP, dotácií a efektívne čerpanie zo ŠF, Plánu obnovy a odolnosti a iných FM v budúcnosti 	<ul style="list-style-type: none"> - nízka atraktívnosť obce - odliv mladých - nedostatočný záujem zo strany návštevníkov - nedostatočný záujem o poskytovanie služieb zo strany podnikateľov - ukončenie činností alebo znižovanie stavu zamestnancov zamestnávateľmi z regiónu - nedostatočné využitie a zhodnotenie prírodného a kultúrneho potenciálu - nedostatok ľudských a finančných zdrojov - neúspešnosť pri získavaní NFP, dotácií - nedostatočná ponuka zo strany FM

3.4 Identifikácia potrieb

Identifikované potreby, chápané aj ako „rozvojové výzvy“, tvoria východisko pre prípravu ďalších častí dokumentu. V intenciách udržateľného využívania a zhodnocovania potenciálu územia s cieľom rozvoja územia sú definované potreby generujúce výzvy v nasledujúcich oblastiach:

Služby, rekonštrukcia a výstavba infraštruktúry sociálnej, kultúry a CR, digitalizácia. Zdravý životný štýl a aktívne trávenie voľného času. Bezpečnosť

Technická a environmentálna infraštruktúra, infraštruktúra bývania a občianskej vybavenosti, infraštruktúra súvisiaca s adaptáciou na zmenu klímy, zelenou infraštruktúrou a ekosystémovými službami

Podmienkou kvalitnej ponuky a udržateľnosti poskytovaných služieb je existencia ponuky vhodných prírodných a kultúrnych podmienok, modernizácia a kvalita technickej, environmentálnej, voľnočasovej infraštruktúry a infraštruktúry súvisiacej s komplexnými službami a určitým stupňom ekonomického, technického a sociálneho rozvoja, ponuka rôznych voľnočasových aktivít. Mestský a vidiecky cestovný ruch a agroturizmus zhodnocujú prostredníctvom svojich produktov s vysokou pridanou hodnotou ekonomický potenciál mestskej a vidieckej krajiny, a to najmä vďaka jej prírodným, historickým a kultúrnym zdrojom,

miestnym tradíciám, vďaka zdravému životnému prostrediu a miestnym produktom a službám, ktoré sú súčasťou identity regiónu. Narastajúca teplota vedie k zmenám v rôznych ekosystémoch, vrátane negatívnych vplyvov na život človeka. Z hľadiska zachovania zdravých ekosystémov je jedným z najvýznamnejších environmentálnych problémov v súčasnosti zmena klímy, ktorá v dôsledku negatívnych ľudských činností spôsobuje neustále zvyšovanie koncentrácie skleníkových plynov v atmosfére. OZE prispievajú k ochrane životného prostredia a k diverzifikácii činností v oblasti poľnohospodárstva a priemyslu. Podporujú inovácie a rozvoj informačných technológií. Cieľom energetickej politiky SR je zvyšovanie podielu obnoviteľných zdrojov energie na výrobe elektriny a tepla.

Úroveň materiálne - technického zázemia pre vymedzené oblasti tvorí dostupnosť a kvalita relevantných infraštruktúr, napríklad dopravná, environmentálna, zelená alebo sociálna. Napojenie na verejný/obecný vodovod a vybudovaná kanalizácia patria k základným atribútom bývania v 21. storočí a najmä k základným hygienickým štandardom.

Identifikácia konkrétnych potrieb, východísk a možných riešení

1. Zvýšiť bezpečnosť a informovanosť obyvateľov
2. Zachovať prírodné prostredie, efektívne využívať a zhodnocovať prírodný potenciál, podporovať zdravý životný štýl a aktívne trávenie voľného času
3. Uchovávať, chrániť, šíriť a zhodnocovať lokálne a regionálne kultúrne dedičstvo, zachovať identitu. Revitalizovať zanedbané a nevyužívané územia, transformovať na oddychové, či iné zóny
4. Klásť väčší dôraz na zvyšovanie energetickej efektívnosti a znižovanie energetickej náročnosti. Zvyšovať energetickú efektívnosť verejných budov, vrátane využitia OZE
5. Budovať kvalitnú environmentálnu infraštruktúru s cieľom zlepšenia odvádzania a čistenia komunálnych odpadových vôd
6. Cielene investovať do infraštruktúry malých rozmerov, do technickej, sociálnej infraštruktúry a infraštruktúry súvisiacej s CR a voľným časom.
7. Budovať kvalitnú technickú infraštruktúru, vrátane cestnej (výstavba, rekonštrukcia a údržba miestnych komunikácií) a štandardizovať jej úroveň
8. Zamedziť odliv mladých ľudí

**Program hospodárskeho rozvoja a sociálneho rozvoja obce Bukovce
na obdobie 2026 - 2031**

9. Klásť väčší dôraz na ochranu biologickej diverzity, efektívne využívať pôdu, ekosystémový prístup vrátane zelených infraštruktúr

4 STRATEGICKÁ ČASŤ

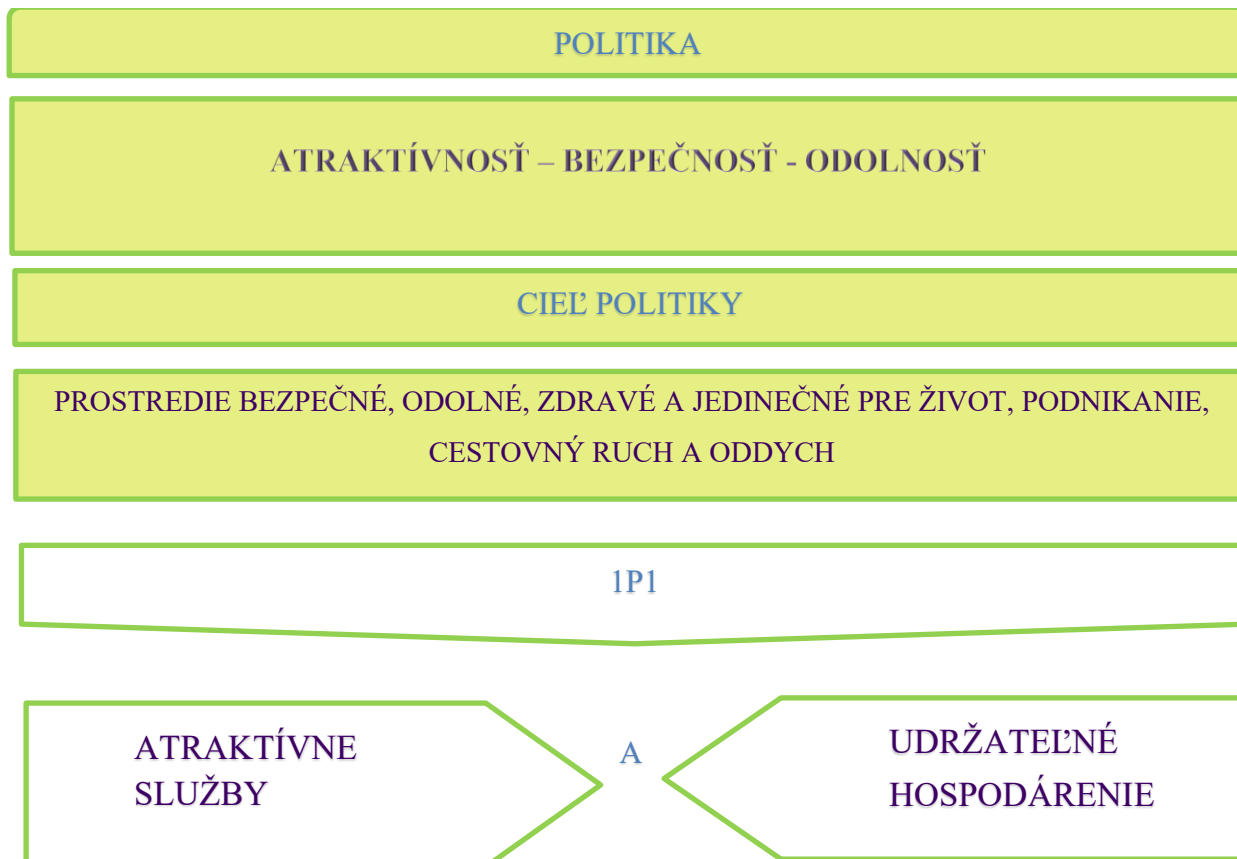
Program hospodárskeho rozvoja a sociálneho rozvoja obce Bukovce na obdobie 2026 - 2031 svojím zameraním vytvára podmienky pre udržateľný hospodársky, sociálny a územný rozvoj obce, s ohľadom na potenciál rozvoja, na zachovanie a zhodnotenie historického a kultúrneho dedičstva, bezpečnosť, ochranu prírody, a na dodržanie zásady rešpektovania medzinárodných záväzkov v oblasti životného prostredia. Strategická časť definuje „Politiku“ obce premietnutú do cieľa politiky, špecifického cieľa a priorít.

V súvislosti s inovatívnym prístupom ku tvorbe rozvojovej stratégie sú ciele politiky a špecifické ciele koncipované prierezovo a zároveň tematicky. Zohľadňujú identifikované potreby, potenciál, možnosti, špecifiká, ale aj možné ohrozenia.

Kvôli lepšej orientácii sú aj v strategickej časti ciele politiky a špecifické ciele prehľadne spracované.

V záujme dosahovania cieľov politiky a špecifických cieľov je nutné cielene smerovať intervencie do územia s vysokým rozvojovým potenciálom a zabezpečiť tak výkonnosť a rast konkurencieschopnosti a rozvoja miestnej ekonomiky s pozitívnym dopadom na zvýšenie kvality života obyvateľov.

Obrázok 7 Politika obce



5 PROGRAMOVÁ ČASŤ

Identifikované potreby sú v programovej časti transformované a integrované do jednotnej štruktúry priorít a opatrení. Opatrenia a projektové zámery v tejto časti sú nástrojmi na dosiahnutie cieľov politiky v rámci definovaných priorít. Ciele politiky sú prierezové, a preto programová časť logicky nadväzuje na strategickú časť. Výsledkom procesu implementácie PRO bude vytvorenie prostredia priaznivého pre zvyšovanie výkonnosti miestnej ekonomiky, dotknutých subjektov, ale aj vytvorenie prostredia priaznivého pre zvyšovanie kvality života obyvateľov.

Konkrétne projektové zámery, ktoré obec plánuje realizovať v období 2025-2030, navrhnuté na základe identifikovaných potrieb, sú kvôli lepšej prehľadnosti aj v programovej časti spracované v tabuľkách.

1P1 ATRAKTÍVNE SLUŽBY A UDRŽATELNÉ HOSPODÁRENIE

1P1.1 Opatrenie

Modernizácia služieb, digitalizácia, rekonštrukcia a výstavba infraštruktúry sociálnej, zdravotníckej, infraštruktúry kultúry, CR a vidieckeho CR a infraštruktúry bezpečnosti. Zdravý životný štýl a aktívne trávenie *voľného času*. Vytváranie pracovných miest.

1P1.2 Opatrenie

Modernizácia, rekonštrukcia a výstavba technickej a environmentálnej infraštruktúry, infraštruktúry bývania a občianskej vybavenosti, ako aj infraštruktúry súvisiacej s adaptáciou na zmenu klímy, zelenou infraštruktúrou a ekosystémovými službami

**Program hospodárskeho rozvoja a sociálneho rozvoja obce Bukovce
na obdobie 2026 - 2031**

Tabuľka 23 Prehľad investičných zámerov

Priorita	Opatrenie	Projektový zámer
ATRAKTÍVNE SLUŽBY A UDRŽATELNÉ HOSPODÁRENIE	<p>1P1.1 <i>Modernizácia služieb, digitalizácia, rekonštrukcia a výstavba infraštruktúry sociálnej, zdravotníckej, infraštruktúry kultúry, CR a vidieckeho CR a infraštruktúry bezpečnosti. Zdravý životný štýl a aktívne trávenie voľného času. Vytváranie pracovných miest.</i></p>	1P1.1.1 Výstavba amfiteátra
		1P1.1.2 Rekonštrukcia multifunkčného ihriska
		1P1.1.3 Modernizácia verejného osvetlenia
		1P1.1.4 Modernizácia obecného rozhlasu a rozšírenie kamerového systému
		1P1.1.5 Revitalizácia športovo–oddychovej zóny pri multifunkčnom ihrisku, prípravná fáza
		1P1.1.6 Výstavba detského ihriska
		1P1.1.7 Rekonštrukcia technického zázemia futbalového ihriska, vrátane tribúny pre divákov
		1P1.1.8 Modernizácia učební ZŠ s MŠ
		1P1.1.9 Modernizácia vybavenia obecného domu
		1P1.1.10 Realizácia náučných chodníkov, osadenie mobiliáru a inštalácia náučných tabúl
		1P1.1.11 Vybudovanie výcvikového areálu pre Dobrovoľný hasičský zbor
	<p>1P1.2 Modernizácia, rekonštrukcia a výstavba technickej a environmentálnej infraštruktúry, infraštruktúry bývania a občianskej vybavenosti, ako aj infraštruktúry súvisiacej s adaptáciou na zmenu klímy, zelenou infraštruktúrou a ekosystémovými službami</p>	1P1.2.1 Zníženie energetickej náročnosti obecného domu Bukovce
		1P1.2.2 Rekonštrukcia miestnych komunikácií a chodníkov
		1P1.2.3 Výstavba splaškovej kanalizácie a ČOV
		1P1.2.4 Výstavba obecných nájomných bytov nižšieho štandardu
		1P1.2.5 Revitalizácia areálu školy
		1P1.2.6 Nákup kompostérov pre domácnosti

**Program hospodárskeho rozvoja a sociálneho rozvoja obce Bukovce
na obdobie 2026 - 2031**

V súlade s uplatnením princípu integrovaných územných investícií a integrovaného prístupu k územnému rozvoju je cieľom programu rozvoja obce novým prístupom manažmentu obce k podpore rozvoja miestnej ekonomiky a novým nasmerovaním politiky dosiahnuť cieľ politiky do roku 2031.

V rámci jednotlivých oblastí je potrebné zabezpečiť podmienky pre efektívne a cielečné využitie finančných zdrojov obce, príspevkov z európskych štrukturálnych a investičných fondov, rôznych finančných mechanizmov a dotácií, štátneho rozpočtu a vlastných finančných zdrojov prijímateľov.

5.1 Špecifikácia a popis opatrení

Výber a zameranie opatrení a vymedzenie územných a tematických investícií do oblastí s potenciálom rastu a rozvoja je načrtnutý v časti Špecifikácia a popis opatrení.

Cieľom politiky obce je v období 2026-2031 vybudovať atraktívne, jedinečné a odolné prostredie, zabezpečiť rast, konkurencieschopnosť, stabilitu miestnej ekonomiky s následným generovaním dostupných kvalitných, atraktívnych a moderných služieb. Zameranie opatrení definovaných v tomto dokumente reaguje na potreby obce, ktoré vznikali v rámci jednotlivých oblastí už dlhšie obdobie. Cieľom predkladaného dokumentu je realizáciou opatrení podporiť rozvoj funkčných a udržateľných komún, ktoré sa budú aktívne podieľať na rozvoji územia. Definované potreby sú odrazom nedostatkov, ktoré primárne z dôvodu nepostačujúcich finančných prostriedkov nemohli byť v období 2015-2024 riešené. Implementácia strategického dokumentu posilní koncepčný prístup k strategickému a územnému plánovaniu, zabezpečí integráciu rozvojových dokumentov s národnou a nadnárodnou legislatívou a zabezpečí súlad relevantných strategických dokumentov s plánovanou realizáciou jednotlivých investícií zameraných územne a tematicky.

V zmysle platnej legislatívy predstavujú štrukturálne fondy doplnkový zdroj financovania potrieb podporujúcich miestny a regionálny rozvoj. V priebehu implementácie tohto dokumentu budú všetky aktivity realizované v súlade s platnou legislatívou a s ohľadom na zákon č. 24/2006 o posudzovaní vplyvov na životné prostredie a o zmene a doplnení niektorých zákonov.

V prípade, že sa realizácia projektových zámerov bude dotýkať plôch priemyselnej výroby, podľa ustanovenia § 37 Vyhlášky MŽP SR č. 248/2023 Z. z. o požiadavkách na stacionárne zdroje znečisťovania ovzdušia o umiestňovaní zdrojov znečisťovania ovzdušia, budú PZ vypracované tak, aby boli dodržané zásady umiestňovania nových zdrojov znečisťovania ovzdušia, vrátane dodržania odporúčaných odstupových vzdialeností od už jestvujúcich zdrojov znečisťovania ovzdušia podľa Prílohy č. 10 vyhlášky. Zároveň budú zahrnuté všetky atribúty riešeného územia vo vzťahu k jeho súčasnému aj plánovanému využitiu, vrátane geomorfologického členenia a meteorologických podmienok.

V prípade realizácie PZ zasahujúcich do národných kultúrnych pamiatok (ďalej len „NKP“) budú NKP rešpektované a postup realizácie PZ bude v súlade s ustanoveniami zákona č. 49/2002 Z. z. o ochrane pamiatkového fondu v znení neskorších predpisov.

V prípade výskytu potenciálnych a stabilizovaných zosuvov na riešenom území vhodnosť a podmienky stavebného využitia územia budú posúdené a overené inžiniersko-geologickým

prieskumom, keďže územia s výskytom aktívnych svahových deformácií nie sú vhodné pre stavebné účely.

V prípade výskytu stredného radónového rizika na riešenom území vhodnosť a podmienky stavebného využitia územia budú posúdené podľa zákona č. 355/2007 Z.z. o ochrane, podpore a rozvoji verejného zdravia a o zmene a doplnení niektorých zákonov v znení neskorších predpisov a vyhlášky č. 98/2018 Z.z., ktorou sa ustanovujú podrobnosti o obmedzovaní ožiarenia pracovníkov a obyvateľov z prírodných zdrojov ionizujúceho žiarenia.

CIEĽ POLITIKY

PROSTREDIE BEZPEČNÉ, ODOLNÉ, ZDRAVÉ A JEDINEČNÉ PRE ŽIVOT, PODNIKANIE, CESTOVNÝ RUCH A ODDYCH

1P1 ATRAKTÍVNE SLUŽBY A UDRŽATEĽNÉ HOSPODÁRENIE

1P1.1 Opatrenie

Modernizácia služieb, digitalizácia, rekonštrukcia a výstavba infraštruktúry sociálnej, zdravotníckej, infraštruktúry kultúry, CR a vidieckeho CR a infraštruktúry bezpečnosti.

Zdravý životný štýl a aktívne trávenie voľného času. Vytváranie pracovných miest.

Šetrné využívanie prírodného a kultúrneho potenciálu so zabezpečením ekosystémového prístupu je základom pre rast konkurencieschopnosti a celkovej výkonnosti miestneho hospodárstva.

Samospráva v súvislosti so zachovaním jedinečnosti kultúry a tradícií už dlhodobo pociťuje potrebu vytvoriť otvorený priestor na organizovanie kultúrnych, spoločenských a komunitných podujatí. V súčasnosti sa väčšina akcií koná v uzavretom priestore, na dočasných pódiiach alebo na priestranstvách, ktoré nevyhovujú kapacitne ani technicky. Výstavbou kvalitnej infraštruktúry podporujúcej kultúrny a spoločenský život v obci vznikne moderné, funkčné a prítlačivé centrum kultúry a oddychu, ktoré bude podporovať komunitné aktivity, ako napr. obecné slávnosti, festivaly, divadelné predstavenia koncerty, školské aktivity, ale aj mnohé iné komunitné podujatia. Investícia do výstavby amfiteátra a predstavuje dlhodobý prínos do

rozvoja kultúrneho, spoločenského a komunitného života v obci, a to nielen pre jej obyvateľov, ale aj pre návštevníkov a celý mikroregión.

Samospráva si taktiež uvedomuje, že akýkoľvek druh športu a pohybové aktivity predstavujú dôležitú súčasť života každého človeka. Ich pravidelným vykonávaním sa posilňuje nielen telesné zdravie, psychická pohoda, celková fyzická kondícia, predchádza sa civilizačným ochoreniam, ale posilňujú sa sociálne väzby a pocit spolupatričnosti v komunite. Voľný čas plní v živote človeka, najmä však v živote detí a mládeže, viaceré dôležité funkcie. Na základe historických skúseností je možné povedať, že v živote detí a mládeže plní veľmi dôležitú funkciu, a tou je funkcia výchovná, resp. formujúca a výchovná. V prostredí menších obcí zohráva šport významnú spoločenskú, výchovnú a komunitnú funkciu – spája generácie, vytvára priestor pre spoluprácu a rozvíja zdravé životné návyky už od detstva.

V obci Bukovce má šport významné postavenie. V obci sú aktívne dva športové kluby. Pre ich členov je dennodenný tréning v kvalitnom modernom športovom prostredí dôležitý.

Samospráva plní dôležitú úlohu pri vytváraní vhodných podmienok na zmysluplné využívanie voľného času, športovanie. Cieľom je vytvoriť moderný, bezpečný a podnetný priestor pre hru, pohyb, šport, pohybové aktivity, rozvoj detí predškolského a mladšieho školského veku, a všetkých obyvateľov, či návštevníkov uprednostňujúcich zdravý životný štýl – dospelí, seniori, deti, mládež – ako miesto pre šport, pohyb a komunitné aktivity.

Výstavbou a údržbou kultúrnej a športovej infraštruktúry, podporou školských a mládežníckych aktivít, ako aj organizovaním spoločenských a športových podujatí zabezpečuje samospráva investície do zdravia, vzdelania a budúcnosti svojich obyvateľov a návštevníkov, a zároveň vytvára atraktívne udržateľne sa rozvíjajúce prostredie. Revitalizáciou športovo–oddychovej zóny pri multifunkčnom ihrisku, výstavbou detského ihriska, ako aj rekonštrukciou technického zázemia futbalového ihriska, vrátane tribúny pre divákov obec vytvorí ucelený a bezpečný priestor pre medzigeneračné stretávanie, rozvoj športových aktivít mládeže a zmysluplné trávenie voľného času obyvateľov.

Modernizácia učební ZŠ s MŠ bude doplnená o realizáciu náučných chodníkov, osadenie funkčného mobiliáru a inštaláciu náučných tabúl, čím vznikne moderný priestor pre zážitkové učenie v prirodzenom prostredí obce, vytvorí sa ucelený vzdelávací ekosystém, ktorý prepojí teoretickú výučbu s praktickým poznávaním miestnej biodiverzity a prírodného dedičstva obce Bukovce.

Významnou súčasťou kvality života v obci je bezpečnosť. Samospráva do svojich priorít v období rokov 2026-2031 zaradila projekty zamerané na digitálnu transformáciu a bezpečnosť. Obec Bukovce v súlade s tým plánuje rekonštrukciu verejného osvetlenia,

modernizáciu obecného rozhlasu a rozšírenie kamerového systému, ktoré sú súčasťou technickej infraštruktúry obce a významne prispievajú ku kvalite života jej obyvateľov. Rozhlas je dnes vnímaný ako súčasť varovného a vyrozumievacieho systému. Verejné osvetlenie je zastaralé, energeticky náročné, čím neprispieva k udržateľnému a zodpovednému hospodáreniu. Výmenou svetelných bodov dôjde ku zníženiu prevádzkových nákladov podstatnou úsporou energie, zvýšeniu bezpečnosti chodcov, cyklistov a vodičov najmä v zimnom období a nočných hodinách, zníženiu kriminality a zvýšeniu pocitu bezpečia na verejných priestranstvách. Samospráva týmito investíciami prispeje zároveň k zvyšovaniu úrovne bezpečnosti, zdravia a ochrany života a majetku v obci. Rekonštrukcia verejného osvetlenia je strategickou investíciou do bezpečnosti, efektívnosti a moderného vzhľadu obce. Zníži energetickú a finančnú záťaž, prispeje k ochrane životného prostredia a zároveň zvýši kvalitu života a pocit bezpečia všetkých obyvateľov aj návštevníkov obce.

Obec v rámci komplexného prístupu k posilneniu ochrany a bezpečnosti obyvateľov plánuje zároveň strategicky významnú investíciu - vybudovanie výcvikového areálu pre Dobrovoľný hasičský zbor. Touto investíciou samospráva zabezpečí lepšiu pripravenosť v oblasti civilnej obrany a v oblasti prevencie pred klimatickými zmenami, napr. pred povodňami. Vybudovaný areál bude možné využiť zároveň aj na kultúrne a športové podujatia.

V rámci zachovania kvalitných ekosystémových služieb, ochrany biodiverzity a zabezpečenia environmentálneho prístupu obec počas realizácie jednotlivých PZ použije materiály priateľské k prírode (napr. priepustné povrchy namiesto asfaltu), pričom v procese výstavby bude klásť dôraz na minimalizáciu vzniku odpadu a jeho maximálne zhodnotenie, čím projekt naplní zásadu DNSH nielen v oblasti ochrany vôd, ale aj v prechode na obehové hospodárstvo, čím projekt priamo prispeje k udržateľnému využívaniu a ochrane vodných zdrojov, a teda aj k ochrane biokoridoru Chotčianky, v súlade s environmentálnym cieľom, resp. zásadou DNSH - „nespôsobovať významnú škodu“.

Projektové zámery

1P1.1.1 Výstavba amfiteátra

1P1.1.2 Rekonštrukcia multifunkčného ihriska

1P1.1.3 Modernizácia verejného osvetlenia

1P1.1.4 Modernizácia obecného rozhlasu a rozšírenie kamerového systému

1P1.1.5 Revitalizácia športovo–oddychovej zóny pri multifunkčnom ihrisku, prípravná fáza

1P1.1.6 Výstavba detského ihriska

1P1.1.7 Rekonštrukcia technického zázemia futbalového ihriska, vrátane tribúny pre divákov

1P1.1.8 Modernizácia učební ZŠ s MŠ

1P1.1.9 Modernizácia vybavenia obecného domu

1P1.1.10 Realizácia náučných chodníkov, osadenie mobiliáru a inštalácia náučných tabúl

1P1.1.11 Vybudovanie výcvikového areálu pre Dobrovoľný hasičský zbor

1P1.2 Opatrenie

Modernizácia, rekonštrukcia a výstavba technickej a environmentálnej infraštruktúry, infraštruktúry bývania a občianskej vybavenosti, ako aj infraštruktúry súvisiacej s adaptáciou na zmenu klímy, zelenou infraštruktúrou a ekosystémovými službami.

Obec má záujem stať sa jednou z moderných a ekologicky zodpovedných samospráv a zvýšiť dostupnosť kvalitných ekosystémových služieb.

Politika obce a cieľ politiky definujú možný, želaný stav, ktorý by mohol nastať implementáciou definovaných projektových zámerov do roku 2031. V zmysle cieľa, ktorý si obec stanovila v súvislosti s realizáciou politiky obce v období 2026 -2031 je zabezpečiť, aby sa obec stala obcou efektívne využívajúcou dostupné zdroje podporujúce udržateľnosť a rozvoj miestneho hospodárstva.

Za najväčšie výzvy, ktoré obec prioritizovala, považuje znižovanie energetickej náročnosti v budovách vo vlastníctve obce, dobrú cestnú dostupnosť a prepojenosť obce, odvádzanie a čistenie odpadových vôd a bezpečné bývanie a podnikanie v spojení so zdravým životným štýlom a trávením voľného času.

Dlhodobým cieľom samosprávy je zabezpečiť udržateľný rozvoj územia a ochranu životného prostredia.

Zároveň si samospráva uvedomuje význam znižovania energetickej spotreby a uhlíkovej stopy, a preto plánuje realizovať opatrenie rekonštrukciu zameranú na zlepšenie tepelno-technických vlastností budovy obecného domu vo svojom vlastníctve. Podľa Smernice o energetickej účinnosti (Energy Efficiency Directive - EED) novelizovanej v roku 2023 je na úrovni EÚ stanovená povinnosť znížiť konečnú spotrebu energie celkovo o 11,7 % do roku 2030, opatrenie prispejú k eliminácii prevádzkových nákladov a k zvýšeniu komfortu užívateľov verejných budov. Verejný sektor musí dosiahnuť ročné zníženie energetickej spotreby minimálne o 1,9 %

ročne (konečná spotreba) oproti predchádzajúcemu roku. Smernica 2023/1791 stanovuje povinnosť členským štátom ročne zrekonštruovať aspoň 3 % podlahovej plochy verejných budov. Realizáciou týchto projektového zámeru moderná a ekologicky zodpovedná samospráva prispeje k riešeniu problematiky adaptácie na klimatické zmeny a prechodu na nízkouhlíkové hospodárstvo, zlepší sa kvalita života obyvateľov a zvýši sa atraktivita územia pre súčasných aj budúcich obyvateľov, podnikateľov a návštevníkov.

V záujme zvýšenia bezpečnosti obyvateľov obec plánuje komplexnú rekonštrukciu miestnych komunikácií a chodníkov, ktorá je kľúčovým opatrením pre ochranu zraniteľných účastníkov cestnej premávky. Prioritou projektu je vytvorenie bezpečného dopravného koridoru pre deti dochádzajúce do ZŠ s MŠ, čím sa eliminujú súčasné bezpečnostné riziká na trasách k občianskej vybavenosti. Realizáciou týchto úprav obec nielen odstráni existujúce bariéry, ale zabezpečí plnú bezbariérovosť v súlade s princípmi univerzálneho navrhovania. Tento moderný prístup výrazne uľahčí každodennú mobilitu seniorom a rodičom s kočíkmi, čím sa zvýši celková kvalita, dostupnosť a inkluzívny charakter verejných priestranstiev v obci Bukovce. Realizácia aktivít definovaných ako prioritné zabezpečí synergický rozvoj obce Bukovce. Bezpečná infraštruktúra a moderné vzdelávacie prostredie vytvoria základ pre kvalitný komunitný život. Prepojením investícií do bezpečnosti detí, inkluzívnych verejných priestorov a ochrany prírodného dedičstva biokoridoru Chotčianky obec vytvorí moderný, bezbariérový a udržateľný domov pre všetky generácie obyvateľov v súlade s najvyššími environmentálnymi štandardmi.

Projektové zámery

1P1.2.1 Zníženie energetickej náročnosti obecného domu Bukovce

1P1.2.2 Rekonštrukcia miestnych komunikácií a chodníkov

1P1.2.3 Výstavba splaškovej kanalizácie a ČOV

1P1.2.4 Výstavba obecných nájomných bytov nižšieho štandardu

1P1.2.5 Revitalizácia areálu školy

1P1.2.6 Nákup kompostérov pre domácnosti

**Program hospodárskeho rozvoja a sociálneho rozvoja obce Bukovce
na obdobie 2026 - 2031**

5.2 Projektové zámery

Tabuľka 24. Prehľad projektových zámerov

P. č.	Názov obce / mesta	Typ zámeru	Opatrenie	Názov projektu	Oblasť, na ktorú je PZ orientovaný	Stav pripravenosti projektového zámeru	Predpokladaný termín realizácie (od - do)	Predpokladané náklady (EUR)	Zdroj
1.	Obec Bukovce	investičný	<i>Modernizácia služieb, digitalizácia, rekonštrukcia a výstavba infraštruktúry sociálnej, zdravotníckej, infraštruktúry kultúry, CR a vidieckeho CR a infraštruktúry bezpečnosti. Zdravý životný štýl a aktívne trávenie voľného času. Vytváranie pracovných miest.</i>	IP1.1.1 Výstavba amfiteátra	SI	Spracovaná PD	2026-2031	98 510,00	EŠIF, iné FM, dotačné zdroje, vlastné zdroje
2.	Obec Bukovce	investičný		IP1.1.2 Rekonštrukcia multifunkčného ihriska	SI	Spracovaná PD	2026-2031	122 412,86	EŠIF, iné FM, dotačné zdroje, vlastné zdroje
3.	Obec Bukovce	investičný		IP1.1.3 Modernizácia verejného osvetlenia	SI/B	Vydané povolenia	2026-2031	20 250,72	EŠIF, iné FM, dotačné zdroje, vlastné zdroje
4.	Obec Bukovce	investičný		IP1.1.4 Modernizácia obecného rozhlasu a rozšírenie kamerového systému	SI/B	V štádiu úvah	2026-2031	50 000,00	EŠIF, iné FM, dotačné zdroje, vlastné zdroje
5.	Obec Bukovce	investičný		IP1.1.5 Revitalizácia športovo-oddychovej zóny pri multifunkčnom ihrisku, prípravná fáza	SI	V štádiu úvah	2026-2031	100 000,00	EŠIF, iné FM, dotačné zdroje, vlastné zdroje
6.	Obec Bukovce	investičný		IP1.1.6 Výstavba detského ihriska	SI	V štádiu úvah	2026-2031	56 000,00	EŠIF, iné FM, dotačné zdroje, vlastné zdroje
7.	Obec Bukovce	investičný		IP1.1.7 Rekonštrukcia technického zázemia futbalového ihriska, vrátane tribúny pre divákov	SI	V štádiu úvah	2026-2031	200 000,00	EŠIF, iné FM, dotačné zdroje, vlastné zdroje
8.	Obec Bukovce	investičný		IP1.1.8 Modernizácia učebni ZŠ s MŠ	SI	V štádiu úvah	2026-2031	200 000,00	EŠIF, iné FM, dotačné zdroje, vlastné zdroje
9.	Obec Bukovce	investičný		IP1.1.9 Modernizácia vybavenia obecného domu	SI	V štádiu úvah	2026-2031	120 000,00	EŠIF, iné FM, dotačné zdroje, vlastné zdroje
10.	Obec Bukovce	investičný		IP1.1.10 Realizácia náučných chodníkov, osadenie mobiliáru a inštalácia náučných tabúl	SI	V štádiu úvah	2026-2031	80 000,00	EŠIF, iné FM, dotačné zdroje, vlastné zdroje
11.	Obec Bukovce	investičný		IP1.1.11 Vybudovanie výcvikového areálu pre Dobrovoľný hasičský zbor	SI/B	V štádiu úvah	2026-2031	95 000,00	EŠIF, iné FM, dotačné zdroje, vlastné zdroje

**Program hospodárskeho rozvoja a sociálneho rozvoja obce Bukovce
na obdobie 2026 - 2031**

P. č.	Názov obce / mesta	Typ zámeru	Opatrenie	Názov projektu	Oblasť, na ktorú je PZ orientovaný	Stav pripravenosti projektového zámeru	Predpokladaný termín realizácie (od - do)	Predpokladané náklady (EUR)	Zdroj
12.	Obec Bukovce	investičný	<i>Modernizácia, rekonštrukcia a výstavba TI a EI, infraštruktúry bývania a občianskej vybavenosti, ako aj infraštruktúry súvisiacej s adaptáciou na zmenu klímy, zelenou infraštruktúrou a ekosystémovými službami.</i>	IP1.2.1 Zníženie energetickej náročnosti obecného domu Bukovce	TI/EI	Spracovaná PD	2026-2031	1 822 055,00	EŠIF, iné FM, dotačné zdroje, vlastné zdroje
13.	Obec Bukovce	investičný		IP1.2.2 Rekonštrukcia miestnych komunikácií a chodníkov	TI/B/EI	Spracovaná PD pre SP	2026-2031	400 000,00	EŠIF, iné FM, dotačné zdroje, vlastné zdroje
14.	Obec Bukovce	investičný		IP1.2.3 Výstavba splaškovej kanalizácie a ČOV	TI/EI	Spracovaná PD	2026-2031	3 300 000,00	EŠIF, iné FM, dotačné zdroje, vlastné zdroje
15.	Obec Bukovce	investičný		IP1.2.4 Výstavba obecných nájomných bytov nižšieho štandardu	SI/EI	PD pre územné rozhodnutie	2026-2031	1 100 000,00	EŠIF, iné FM, dotačné zdroje, vlastné zdroje
16.	Obec Bukovce	investičný		IP1.2.5 Revitalizácia areálu školy	EI/SI	V štádiu úvah	2026-2031	200 000,00	EŠIF, iné FM, dotačné zdroje, vlastné zdroje
17.	Obec Bukovce	investičný		IP1.2.6 Nákup kompostérov pre domácnosti	EI	V štádiu úvah	2026-2031	20 000,00	EŠIF, iné FM, dotačné zdroje, vlastné zdroje

SI – Sociálna infraštruktúra, TI – Technická infraštruktúra, B – Bezpečnosť, EI – Environmentálna infraštruktúra

5.3 Projektové zámery (stav pripravenosti)

ATRAKTÍVNE SLUŽBY A UDRŽATEĽNÉ HOSPODÁRENIE					
IP1.1.1: Výstavba amfiteátra					
Základné údaje					
<i>Garant:</i>	Obec				
<i>Kontaktná osoba</i>	Starosta / poverená osoba				
<i>Začatie a ukončenie projektu</i>	2026-2031				
<i>Súčasný stav projektu</i>	Spracovaná PD				
<i>Stav pred realizáciou</i>	Absencia otvoreného kultúrneho priestoru				
<i>Cieľ</i>	<i>Prostredie bezpečné, odolné, zdravé a jedinečné pre život, podnikanie, cestovný ruch a oddych</i>				
<i>Výstup</i>	Amfiteáter				
<i>Výsledok</i>	Vytvorenie vhodných podmienok pre budovanie komúnít				
<i>Dopad</i>	Atraktívne prostredie podporujúce zvýšenie kvality života obyvateľov				
Realizácia projektu					
<i>Fáza /míľnik</i>	<i>Predpokladaný termín</i>				
Prípravná fáza (podľa potreby – projektová dokumentácia, stavebné povolenie, a iné)	2026				
Príprava a podanie žiadosti o NFP	2027-2031				
Verejné obstarávanie a odpis zmluvy	2027-2031				
Realizácia projektu / kolaudácia	2027-2031				
Financovanie projektu					
Druh výdavku	Náklady spolu v €	Zdroje financovania			
		EU	SR	Obec	Iné
Prípravná fáza	-				
Verejné obstarávanie	-				
Realizácia	98 510,00	x	x	x	x
Spolu	98 510,00	x	x	x	x

Program hospodárskeho rozvoja a sociálneho rozvoja obce Bukovce
na obdobie 2026 - 2031

ATRAKTÍVNE SLUŽBY					
A					
UDRŽATEĽNÉ HOSPODÁRENIE					
IP1.1.2: Rekonštrukcia multifunkčného ihriska					
Základné údaje					
<i>Garant:</i>	Obec				
<i>Kontaktná osoba</i>	Starosta / poverená osoba				
<i>Začatie a ukončenie projektu</i>	2026-2031				
<i>Súčasný stav projektu</i>	Spracovaná PD				
<i>Stav pred realizáciou</i>	Zlý technický stav MI				
<i>Cieľ</i>	<i>Prostredie bezpečné, odolné, zdravé a jedinečné pre život, podnikanie, cestovný ruch a oddych</i>				
<i>Výstup</i>	Moderné MI				
<i>Výsledok</i>	Vytvorenie vhodných podmienok pre športové aktivity				
<i>Dopad</i>	Atraktívne prostredie podporujúce zvýšenie kvality života obyvateľov				
Realizácia projektu					
<i>Fáza /míľnik</i>	<i>Predpokladaný termín</i>				
Prípravná fáza (podľa potreby – projektová dokumentácia, stavebné povolenie, a iné)	2026				
Príprava a podanie žiadosti o NFP	2027-2031				
Verejné obstarávanie a odpis zmluvy	2027-2031				
Realizácia projektu / kolaudácia	2027-2031				
Financovanie projektu					
Druh výdavku	Náklady spolu v €	Zdroje financovania			
		EU	SR	Obec	Iné
Prípravná fáza	-				
Verejné obstarávanie	-				
Realizácia	122 412,86	x	x	x	x
Spolu	122 412,86	x	x	x	x

Program hospodárskeho rozvoja a sociálneho rozvoja obce Bukovce
na obdobie 2026 - 2031

ATRAKTÍVNE SLUŽBY					
A					
UDRŽATEĽNÉ HOSPODÁRENIE					
1P1.2.1: Zníženie energetickej náročnosti obecného domu Bukovce					
Základné údaje					
<i>Garant:</i>	Obec				
<i>Kontaktná osoba</i>	Starosta / poverená osoba				
<i>Začatie a ukončenie projektu</i>	2026-2031				
<i>Súčasný stav projektu</i>	Spracovaná PD				
<i>Stav pred realizáciou</i>	Vysoká energetická náročnosť				
<i>Cieľ</i>	<i>Prostredie bezpečné, odolné, zdravé a jedinečné pre život, podnikanie, cestovný ruch a oddych</i>				
<i>Výstup</i>	Nízkoenergetický obecný dom				
<i>Výsledok</i>	Zachovanie kvalitných ekosystémov				
<i>Dopad</i>	Atraktívne prostredie podporujúce zvýšenie kvality života obyvateľov				
Realizácia projektu					
<i>Fáza /míľnik</i>	<i>Predpokladaný termín</i>				
Prípravná fáza (podľa potreby – projektová dokumentácia, stavebné povolenie, a iné)	2026				
Príprava a podanie žiadosti o NFP	2027-2031				
Verejné obstarávanie a odpis zmluvy	2027-2031				
Realizácia projektu / kolaudácia	2027-2031				
Financovanie projektu					
Druh výdavku	Náklady spolu v €	Zdroje financovania			
		EU	SR	Obec	Iné
Prípravná fáza	-				
Verejné obstarávanie	-				
x	1 822 055,41	x	x	x	x
Spolu	1 822 055,41	x	x	x	x

Program hospodárskeho rozvoja a sociálneho rozvoja obce Bukovce
na obdobie 2026 - 2031

ATRAKTÍVNE SLUŽBY					
A					
UDRŽATELNÉ HOSPODÁRENIE					
1P1.2.2 Rekonštrukcia miestnych komunikácií a chodníkov					
Základné údaje					
<i>Garant:</i>	Obec				
<i>Kontaktná osoba</i>	Starosta / poverená osoba				
<i>Začatie a ukončenie projektu</i>	2026-2031				
<i>Súčasný stav projektu</i>	Spracovaná PD pre SP				
<i>Stav pred realizáciou</i>	Zlý technický stav				
<i>Cieľ</i>	<i>Prostredie bezpečné, odolné, zdravé a jedinečné pre život, podnikanie, cestovný ruch a oddych</i>				
<i>Výstup</i>	Modernizované MK a chodníky				
<i>Výsledok</i>	Zvýšenie bezpečnosti				
<i>Dopad</i>	Atraktívne prostredie podporujúce zvýšenie kvality života obyvateľov				
Realizácia projektu					
<i>Fáza /míľnik</i>	<i>Predpokladaný termín</i>				
Prípravná fáza (podľa potreby – projektová dokumentácia, stavebné povolenie, a iné)	2026				
Príprava a podanie žiadosti o NFP	2027-2031				
Verejné obstarávanie a odpis zmluvy	2027-2031				
Realizácia projektu / kolaudácia	2027-2031				
Financovanie projektu					
Druh výdavku	Náklady spolu v €	Zdroje financovania			
		EU	SR	Obec	Iné
Prípravná fáza	-				
Verejné obstarávanie	-				
Realizácia	400 000,00	x	x	x	x
Spolu	400 000,00	x	x	x	x

Program hospodárskeho rozvoja a sociálneho rozvoja obce Bukovce
na obdobie 2026 - 2031

ATRAKTÍVNE SLUŽBY					
A					
UDRŽATEĽNÉ HOSPODÁRENIE					
1P1.2.3 Výstavba splaškovej kanalizácie a ČOV					
Základné údaje					
<i>Garant:</i>	Obec				
<i>Kontaktná osoba</i>	Starosta / poverená osoba				
<i>Začatie a ukončenie projektu</i>	2026-2031				
<i>Súčasný stav projektu</i>	Spracovaná PD				
<i>Stav pred realizáciou</i>	Absencia splaškovej kanalizácie a ČOV				
<i>Cieľ</i>	<i>Prostredie bezpečné, odolné, zdravé a jedinečné pre život, podnikanie, cestovný ruch a oddych</i>				
<i>Výstup</i>	Zrealizované odkanalizovanie obce				
<i>Výsledok</i>	Zachovanie kvalitných ekosystémov a ochrana biokoridorov				
<i>Dopad</i>	Atraktívne prostredie podporujúce zvýšenie kvality života obyvateľov				
Realizácia projektu					
<i>Fáza /míľnik</i>	<i>Predpokladaný termín</i>				
Prípravná fáza (podľa potreby – projektová dokumentácia, stavebné povolenie, a iné)	2026				
Príprava a podanie žiadosti o NFP	2027-2031				
Verejné obstarávanie a odpis zmluvy	2027-2031				
Realizácia projektu / kolaudácia	2027-2031				
Financovanie projektu					
Druh výdavku	Náklady spolu v €	Zdroje financovania			
		EU	SR	Obec	Iné
Prípravná fáza	-				
Verejné obstarávanie	-				
Realizácia	3 300 000,00	x	x	x	x
Spolu	3 300 000,00	x	x	x	x

Program hospodárskeho rozvoja a sociálneho rozvoja obce Bukovce
na obdobie 2026 - 2031

ATRAKTÍVNE SLUŽBY					
A					
UDRŽATEĽNÉ HOSPODÁRENIE					
1P1.2.4 Výstavba obecných nájomných bytov nižšieho štandardu					
Základné údaje					
<i>Garant:</i>	Obec				
<i>Kontaktná osoba</i>	Starosta / poverená osoba				
<i>Začatie a ukončenie projektu</i>	2026-2031				
<i>Súčasný stav projektu</i>	Spracovaná PD pre územné rozhodnutie				
<i>Stav pred realizáciou</i>	Vysoká energetická náročnosť				
<i>Cieľ</i>	<i>Prostredie bezpečné, odolné, zdravé a jedinečné pre život, podnikanie, cestovný ruch a oddych</i>				
<i>Výstup</i>	Dostupné obecné nájomné byty nižšieho štandardu				
<i>Výsledok</i>	Zachovanie kvalitných ekosystémov				
<i>Dopad</i>	Atraktívne prostredie podporujúce zvýšenie kvality života obyvateľov				
Realizácia projektu					
<i>Fáza /míľnik</i>	<i>Predpokladaný termín</i>				
Prípravná fáza (podľa potreby – projektová dokumentácia, stavebné povolenie, a iné)	2026				
Príprava a podanie žiadosti o NFP	2027-2031				
Verejné obstarávanie a odpis zmluvy	2027-2031				
Realizácia projektu / kolaudácia	2027-2031				
Financovanie projektu					
Druh výdavku	Náklady spolu v €	Zdroje financovania			
		EU	SR	Obec	Iné
Prípravná fáza	-				
Verejné obstarávanie	-				
Realizácia	<i>1 100 000,00</i>	x	x	x	x
Spolu	1 100 000,00	x	x	x	x

5.4 Merateľné ukazovatele

V rámci stanovených priorít boli pre monitorovanie napĺňania jednotlivých cieľov a opatrení zvolené ukazovatele výstupu a výsledku. Výstupy nevedú ku kvalitatívnemu posudzovaniu. Indikátory výstupov sú merané vo fyzikálnych jednotkách ako je počet, kus, m, m².

Pre monitorovanie napĺňania jednotlivých cieľov a opatrení v rámci stanovených priorít boli zvolené aj ukazovatele výsledku. Indikátory výsledku sú základným prostriedkom pre monitorovanie pokroku implementácie a hodnotenie dosiahnutia cieľov.

PRIORITA				
ATRAKTÍVNA PONUKA SLUŽIEB, VRÁTANE EKOSYSTÉMOVÝCH				
Typ ukazovateľa	Ukazovateľ	Merná jednotka	Východisková hodnota	Cieľová hodnota
			Rok 2026	Rok 2031
<i>Modernizácia služieb, digitalizácia, rekonštrukcia a výstavba infraštruktúry sociálnej, zdravotníckej, infraštruktúry kultúry, CR a vidieckeho CR a infraštruktúry bezpečnosti. Zdravý životný štýl a aktívne trávenie voľného času. Vytváranie pracovných miest.</i>				
Výstavba amfiteátra				
výstup	Vytvorený alebo obnovený otvorený priestor pre kultúru	m ²	0	64
Rekonštrukcia multifunkčného ihriska				
výstup	Vytvorený alebo obnovený otvorený priestor pre šport	m ²	0	594
Rekonštrukcia verejného osvetlenia				
výstup	Nové svetelné body	počet	0	44
Modernizácia obecného rozhlasu a rozšírenie kamerového systému				
výstup	Digitálne služby, inštalované produkty, procesy	počet	0	2
výsledok	Obyvatelia využívajúci vylepšené verejné služby	počet	0	554
Revitalizácia športovo–oddychovej zóny pri multifunkčnom ihrisku, prípravná fáza				
výstup	Povrchová plocha vybudovanej alebo zrekonštruovanej verejnej otvorenej zelene	m ²	0	100
výsledok	Návštevníci verejných otvorených priestranstiev	počet	0	500
dopad	Vyššia atraktivita obce a vyššia návštevnosť	počet		500
Výstavba detského ihriska				
výstup	Plocha verejne prístupnej infraštruktúry pre šport a rekreáciu	m ²	0	5000
Rekonštrukcia technického zázemia futbalového ihriska, vrátane tribúny pre divákov				
výstup	Plocha verejne prístupnej infraštruktúry pre šport a rekreáciu	ha	0	1
výsledok	Kapacita novej alebo modernizovanej infraštruktúry	počet	0	

**Program hospodárskeho rozvoja a sociálneho rozvoja obce Bukovce
na obdobie 2026 - 2031**

Modernizácia učební ZŠ s MŠ				
výsledok	Kapacita novej alebo zmodernizovanej vzdelávacej infraštruktúry.	počet	0	12
Modernizácia vybavenia obecného domu				
výstup	Inštalované digitálne a iné riešenia, produkty a procesy	počet	0	1
Realizácia náučných chodníkov, osadenie mobiliáru a inštalácia náučných tabúl'				
výstup	Podporené kultúrne a turistické lokality	počet	0	1
Vybudovanie výcvikového areálu pre Dobrovoľný hasičský zbor				
výsledok	Využívanie verejných otvorených priestranstiev	počet	0	3
<i>Modernizácia, rekonštrukcia a výstavba technickej a environmentálnej infraštruktúry, infraštruktúry bývania a občianskej vybavenosti, ako aj infraštruktúry súvisiacej s adaptáciou na zmenu klímy, zelenou infraštruktúrou a ekosystémovými službami.</i>				
Zníženie energetickej náročnosti obecného domu Bukovce				
výstup	Plocha zrekonštruovanej budovy	m ²	0	832,6
výsledok	Zníženie ročnej primárnej energetickej náročnosti budovy	%/kWh	0	1185436,61 kWh
Rekonštrukcia miestnych komunikácií a chodníkov				
výstup	Dĺžka nových alebo zrekonštruovaných ciest a chodníkov pre chodcov	km	0	1
Výstavba splaškovej kanalizácie a ČOV				
výstup	Kapacita novej ČOV	EO	0	600
výstup	Dĺžka nových potrubí verejnej siete kanalizácie	km	0	0,6
Výstavba obecných nájomných bytov nižšieho štandardu				
výstup	Vybudované nájomné byty	počet	0	10
výsledok	Užívatelia novej infraštruktúry sociálneho bývania	EO	0	38
Revitalizácia areálu školy				
výsledok	Ročný počet používateľov zmodernizovanej infraštruktúry	počet	0	120
Nákup kompostérov pre domácnosti				
výstup	Počet zariadení na domáce kompostovanie	počet	0	120

6 REALIZAČNÁ ČASŤ

6.1 Proces realizácie PHRSR, inštitucionálne a organizačné zabezpečenie

Obec bude v procese realizácie dokumentu postupovať v zmysle zákona č. 369/1990 Z.z. o obecnom zriadení, v znení neskorších predpisov. Partnermi v tomto procese môžu byť všetci dotknutí obyvatelia, zamestnávateľi, ako aj podnikateľské subjekty, ktorí prejavia záujem prispieť k rozvoju miestnej ekonomiky, a sú relevantnými hráčmi na poli regionálneho rozvoja.

6.2 Komunikačná stratégia a koordinácia

Počas vypracovávania strategického dokumentu zabezpečoval koordináciu prípravy a vypracovania dokumentu starosta obce v spolupráci s externou spoločnosťou. Príprava jednotlivých odborných častí dokumentu bola zabezpečená expertmi v oblasti projektového manažmentu a z odborných zdrojov.

1. Koordinácia procesu prípravy a spracovania
2. Pracovné stretnutia
3. Elektronická komunikácia
4. Poskytnutie informácie o príprave dokumentu na webovej stránke obce a dotknutých subjektov
5. Zaslanie pripomienok ku pripravovanému dokumentu v súlade so zákonom 24/2006 Z.z a ich zohľadnenie v procese implementácie dokumentu
6. Poskytovanie informácií v procese implementácie projektových zámerov v závislosti od požiadaviek a vo vzťahu k dotknutým cieľovými skupinám v súkromnom a verejnom sektore

6.3 Systém monitorovania a hodnotenia

Cieľom monitorovacích a hodnotiacich aktivít bude sledovať napĺňanie definovaných cieľov prostredníctvom ukazovateľov a sledovať prínos cielene umiestnených investícií k rozvoju miestnej ekonomiky a rastu jej konkurencieschopnosti. Sledované monitorovacie ukazovatele sa porovnávajú v každej správe - počiatočný a konečný stav. Všetky ukazovatele sú východiskom pri priebežnom posudzovaní vplyvov stratégie na rozvoj územia. Monitorovacie ukazovatele budú sledované na základe údajov z priebežne realizovaných alebo ukončených projektov. Ich zber bude zabezpečovať osoba poverená zastupiteľstvom obce v súlade s uznesením obecného zastupiteľstva.

Cieľom merateľných ukazovateľov je sledovať, ako prostredníctvom udržateľného a efektívneho využívania endogénnych zdrojov s ohľadom na ich ochranu dochádza k rozvoju

**Program hospodárskeho rozvoja a sociálneho rozvoja obce Bukovce
na obdobie 2026 - 2031**

miestnej ekonomiky, rastu jej konkurencieschopnosti, a tým ku zvyšovaniu spokojnosti a kvality života obyvateľov v obci.

Sú členené na:

- a) ukazovatele výstupov - kvantitatívne hodnotia nastávajúcu zmenu
- b) ukazovatele výsledkov - kvalitatívne hodnotia nastávajúcu zmenu
- c) ukazovatele dopadu – predpokladajú kvantitatívnu zmenu na širšie územie do budúcnosti (tieto ukazovatele zahŕňa časť 5.3 Projektové zámery so spracovanou štúdiou a časť 5.4 Merateľné ukazovatele)

Sú členené na:

- a) ukazovatele výstupov - kvantitatívne hodnotia nastávajúcu zmenu prostredníctvom investícií
- b) ukazovatele výsledkov - kvalitatívne hodnotia nastávajúcu zmenu prostredníctvom investícií
- c) finančné ukazovatele

**Program hospodárskeho rozvoja a sociálneho rozvoja obce Bukovce
na obdobie 2026 - 2031**

6.4 Akčný plán na obdobie 2026-2031

ATRAKTÍVNE SLUŽBY						
A						
UDRŽATEĽNÉ HOSPODÁRENIE						
Aktivita	Termín (rok/roky)	Zdroj financovania				Realizácia PZ závisí od
		EÚ	SR	Obec	Iné	
<i>Modernizácia služieb, digitalizácia, rekonštrukcia a výstavba infraštruktúry sociálnej, zdravotníckej, infraštruktúry kultúry, CR a vidieckeho CR a infraštruktúry bezpečnosti. Zdravý životný štýl a aktívne trávenie voľného času. Vytváranie pracovných miest.</i>						
1P1.1.1 Výstavba amfiteátra	2026-2031	x	x	x	x	získania FP, VZ, iné
1P1.1.2 Rekonštrukcia MI	2026-2031	x	x	x	x	získania FP, VZ, iné
1P1.1.3 Modernizácia verejného osvetlenia	2026-2031	x	x	x	x	získania FP, VZ, iné
1P1.1.4 Modernizácia obecného rozhlasu a rozšírenie kamerového systému	2026-2031	x	x	x	x	získania FP, VZ, iné
1P1.1.5 Revitalizácia športovo–oddychovej zóny pri MI, prípravná fáza	2026-2031	x	x	x	x	získania FP, VZ, iné
1P1.1.6 Výstavba detského ihriska	2026-2031	x	x	x	x	získania FP, VZ, iné
1P1.1.7 Rekonštrukcia technického zázemia futbalového ihriska, vrátane tribúny pre divákov	2026-2031	x	x	x	x	získania FP, VZ, iné
1P1.1.8 Modernizácia učební ZŠ s MŠ	2026-2031	x	x	x	x	získania FP, VZ, iné
1P1.1.9 Modernizácia vybavenia obecného domu	2026-2031	x	x	x	x	získania FP, VZ, iné
1P1.1.10 Realizácia náučných chodníkov, osadenie mobiliáru a inštalácia náučných tabúl	2026-2031	x	x	x	x	získania FP, VZ, iné
1P1.1.11 Vybudovanie výcvikového areálu pre Dobrovoľný hasičský zbor	2026-2031	x	x	x	x	získania FP, VZ, iné
<i>Modernizácia, rekonštrukcia a výstavba TI a EI, infraštruktúry bývania a občianskej vybavenosti, ako aj infraštruktúry súvisiacej s adaptáciou na zmenu klímy, zelenou infraštruktúrou a ekosystémovými službami</i>						
1P1.2.1 Zníženie energetickej náročnosti obecného domu Bukovce	2026-2031	x	x	x	x	získania FP, VZ, iné
1P1.2.2 Rekonštrukcia miestnych komunikácií a chodníkov	2026-2031	x	x	x	x	získania FP, VZ, iné
1P1.2.3 Výstavba splaškovej kanalizácie a ČOV	2026-2031	x	x	x	x	získania FP, VZ, iné
1P1.2.4 Výstavba obecných nájomných bytov nižšieho štandardu	2026-2031	x	x	x	x	získania FP, VZ, iné
1P1.2.5 Revitalizácia areálu školy	2026-2031	x	x	x	x	získania FP, VZ, iné
1P1.2.6 Nákup kompostérov pre domácnosti	2026-2031	x	x	x	x	získania FP, VZ, iné

MI – Multifunkčné ihrisko, FP – finančné prostriedky, VZ – vlastné zdroje

7 FINANČNÁ ČASŤ

V zmysle zákona č. 369/1990 Z.z. o obecnom zriadení, v znení neskorších predpisov „základom finančného hospodárenia obce je rozpočet obce, ktorý sa zostavuje na obdobie jedného kalendárneho roka. Postavenie rozpočtu obce, jeho tvorbu a obsah, pravidiel rozpočtového hospodárenia, tvorbu a použitie mimorozpočtových zdrojov, spôsob finančného vyrovňovania medzi obcami, vzťahy k štátnemu rozpočtu a k rozpočtu samosprávneho kraja ustanovuje osobitný zákon. Obec financuje svoje potreby predovšetkým z vlastných príjmov, dotácií zo štátneho rozpočtu, ale aj z ďalších zdrojov. Môže na plnenie svojich úloh použiť nenávratné finančné prostriedky, návratné zdroje financovania a prostriedky mimorozpočtových peňažných fondov. Na plnenie rozvojového programu obce alebo na plnenie inej úlohy, na ktorej má štát záujem, možno obci poskytnúť štátnu dotáciu. Obec si môže na plnenie svojich úloh zriadiť mimorozpočtové peňažné fondy. Pri umiestňovaní investícií bude obec postupovať v súlade so zákonom. (Zákon č. 369/1990 Z.z. o obecnom zriadení, v znení neskorších predpisov)

Samospráva sa v programovom období 2021-2027 bude uchádzať o nenávratné finančné príspevky z EŠIF, štátneho rozpočtu. Obec sa bude uchádzať aj o štátne dotácie, o zdroje z rôznych dostupných finančných mechanizmov, aj v rámci cezhraničnej a nadnárodnej spolupráce.

Zdroje financovania budú do príslušných častí finančného plánu dopĺňané priebežne počas monitorovacích období.

**Program hospodárskeho rozvoja a sociálneho rozvoja obce Bukovce
na obdobie 2026 - 2031**

7.1 Finančný plán

Opatrenie	Aktivita	Termín realizácie projektu	Náklady spolu EUR	Zdroje financovania				
				ÉÚ	Štátny rozpočet	Rozpočet obce	Úverové zdroje	Iné
ATRAKTÍVNE SLUŽBY A UDRŽATELNÉ HOSPODÁRENIE								
<i>Modernizácia, rekonštrukcia a výstavba TI a EI, infraštruktúry bývania a občianskej vybavenosti, ako aj infraštruktúry súvisiacej s adaptáciou na zmenu klímy, zelenou infraštruktúrou a ekosystémovými službami</i>	1P1.1.1 Výstavba amfiteátra	2026-2031	98 510,00	X	X	X	X	X
	1P1.1.2 Rekonštrukcia MI	2026-2031	122 412,86	X	X	X	X	X
	1P1.1.3 Modernizácia verejného osvetlenia	2026-2031	20 250,72	X	X	X	X	X
	1P1.1.4 Modernizácia obecného rozhlasu a rozšírenie kamerového	2026-2031	50 000,00	X	X	X	X	X
	1P1.1.5 Revitalizácia športovo–oddychovej zóny pri MI, prípravná	2026-2031	100 000,00	X	X	X	X	X
	1P1.1.6 Výstavba detského ihriska	2026-2031	56 000,00	X	X	X	X	X
	1P1.1.7 Rekonštrukcia technického zázemia futbalového ihriska, vrátane	2026-2031	200 000,00	X	X	X	X	X
	1P1.1.8 Modernizácia učební ZŠ s MŠ	2026-2031	200 000,00	X	X	X	X	X
	1P1.1.9 Modernizácia vybavenia obecného domu	2026-2031	120 000,00	X	X	X	X	X
	1P1.1.10 Realizácia náučných chodníkov, osadenie mobiliáru a	2026-2031	80 000,00	X	X	X	X	X
	1P1.1.11 Vybudovanie výcvikového areálu pre Dobrovoľný hasičský zbor	2026-2031	95 000,00	X	X	X	X	X
				1 142 173,58				

**Program hospodárskeho rozvoja a sociálneho rozvoja obce Bukovce
na obdobie 2026 - 2031**

<i>Modernizácia služieb, digitalizácia, rekonštrukcia a výstavba infraštr. sociálnej, zdravotníckej, kultúry a CR. Zdravý životný štýl a aktívne trávenie voľného času. Bezpečnosť</i>	1P1.2.1 Zníženie energetickej náročnosti obecného domu Bukovce	2026-2031	1 822 055,00	X	X	X	X	X
	1P1.2.2 Rekonštrukcia miestnych komunikácií a chodníkov	2026-2031	400 000,00	X	X	X	X	X
	1P1.2.3 Výstavba splaškovej kanalizácie a ČOV	2026-2031	3 300 000,00	X	X	X	X	X
	1P1.2.4 Výstavba obecných nájomných bytov nižšieho štandardu	2026-2031	1 100 000,00	X	X	X	X	X
	1P1.2.5 Revitalizácia areálu školy	2026-2031	200 000,00	X	X	X	X	X
	1P1.2.6 Nákup kompostérov pre domácnosti	2026-2031	20 000,00	X	X	X	X	X
				<i>6 842 055,00</i>				
Spolu			7 984 228,58					

8 ZÁVER

Strednodobý plánovací dokument **Program hospodárskeho rozvoja a sociálneho rozvoja obce Bukovce na obdobie 2026 -2031** predstavuje politiku a ciele obce definované na obdobie 2026-2031.

Ciele a priority boli stanovené na základe odborných analýz a identifikovaných potrieb, východísk a možných riešení s cieľom vytvoriť podmienky pre zvyšovanie kvality života obyvateľov, a to prostredníctvom cielene nasmerovaných intervencií do definovaných oblastí rozvoja, a zabezpečiť tak rozvoj miestnej ekonomiky a rast konkurencieschopnosti.

V procese implementácie dôjde k realizácii projektových zámerov, prioritne podporujúcich využívanie endogénnych zdrojov, zameraných na dosiahnutie zdravého sociálno-ekonomického prostredia, zvýšenie kvality života obyvateľov, zvýšenie atraktivity obce pre jej obyvateľov, podnikateľov, potenciálnych investorov a návštevníkov.

Implementácia programu rozvoja obce bude priebežne monitorovaná a hodnotená na základe výstupov a výsledkov realizovaných intervencií.

Program hospodárskeho rozvoja a sociálneho rozvoja obce Bukovce na obdobie 2026 - 2031 implementáciou jednotlivých projektových zámerov prispeje k plneniu cieľov národných a nadnárodných politík.

9 POUŽITÉ ZDROJE

1. Agenda inteligentného rozvoja miest a regiónov a Akčný plán na roky 2023-2026
2. Bytová politika SR do roku 2030
3. Generel nadregionálneho územného systému ekologickej stability (GNÚSES)
4. Integrovaná územná stratégia PSK
5. Integrovaný národný energetický a klimatický plán na roky 2021-2030
6. Integrovaný regionálny operačný program
7. Koncepcia dopravy vo verejnom záujme pre Prešovský samosprávny kraj, Územná prognóza, zadanie, návrh 2015
8. Koncepcia územného rozvoja Slovenska 2001 v znení KURS 2011 – Zmeny a doplnky č. 1 KURS 2001
9. Koncepcia športu 2022-2026, 2021
10. Koncepcia územného rozvoja Slovenska
11. Metodika tvorby a implementácie programov hospodárskeho rozvoja a sociálneho rozvoja, 2020
12. Národná stratégia regionálneho a územného rozvoja Slovenskej republiky do roku 2030
13. Národná stratégia trvalo udržateľného rozvoja SR
14. Národná stratégia regionálneho rozvoja SR
15. Národný program rozvoja životných podmienok osôb so zdravotným postihnutím na roky 2014-2020
16. Návrh aktualizácie Integrovaného národného energetického a klimatického
17. Nový akčný plán EÚ pre obehové hospodárstvo, 2020
18. Nízkouhlíková stratégia rozvoja SR do roku 2030 s výhľadom do roku 2050
19. Plán obnovy a odolnosti SR
20. Plán udržateľnej mobility PSK
21. Plán rozvoja verejných kanalizácií pre územie Slovenskej republiky na roky 2021 – 2027, 2019
22. Aktualizácia Plán rozvoja verejných kanalizácií pre územie Prešovského kraja
23. Plán rozvoja verejných vodovodov pre územie SR na roky 2021 - 2027
24. Politika súdržnosti EÚ pre obdobie 2014 - 2020
25. Program Slovensko
26. Program rozvoja vidieka PSK
27. Program predchádzania vzniku odpadu SR na roky 2019-2025
28. Program hospodárskeho a sociálneho rozvoja Prešovského samosprávneho kraja na obdobie 2021– 2030, Integrovaná územná stratégia PSK (2021-2027)
29. Regionálny územný systém ekologickej stability (RÚSES) okresu Stropkov
30. Stratégia Európa 2020
31. Stratégia, zásady a priority štátnej environmentálnej politiky
32. Stratégia adaptácie SR na nepriaznivé dôsledky zmeny klímy
33. Stratégia rozvoja dopravy SR do roku 2020
34. Správa o lesnom hospodárstve v Slovenskej republike za rok 2014 ZELENÁ SPRÁVA

**Program hospodárskeho rozvoja a sociálneho rozvoja obce Bukovce
na obdobie 2026 - 2031**

35. Štatistický úrad SR
36. Štátny vzdelávací program ISCED 0 - 1 – predprimárne vzdelávanie
37. Územný systém ekologickej stability (ÚSES)
38. Územný plán (ÚPN) PSK
39. Zákon č. 311/2023 Z. z. Zákon, ktorým sa mení a dopĺňa zákon č. 539/2008 Z. z. o podpore regionálneho rozvoja v znení neskorších predpisov
40. Zákon č. 345/2023 Z. z. Zákon, ktorým sa mení a dopĺňa zákon č. 369/1990 Z.z. o obecnom zriadení v znení neskorších predpisov
41. Zákon o posudzovaní vplyvov na životné prostredie č. 24/2006 Z. z v znení neskorších
42. a predpisov
43. Zelenšie Slovensko - Stratégia environmentálnej politiky Slovenskej republiky do roku 2030
44. <https://www.forestportal.sk/les-pre-verejnost/informacie-o-lesoch/klimaticke-zmeny-2/>
45. Atlas krajiny Slovenskej republiky. 1. vydanie. MŽP SR, SAŽP, 2002 (**Geomorfologické jednotky** - Mazúr, E., Lukniš M., **Pôdy** - Rudolf Šály, Bohumil Šurina, **Klimatické oblasti** Milan Lapin, Pavel Faško, Marián Melo, Pavel Šťastný, Ján Tomlain)
46. <https://www.po-kraj.sk/sk/samosprava/vyzvy-granty/programove-obdobie-2021-2027/>
47. Rada EÚ (<https://www.europa.eu/sk/policies>)

10 PRÍLOHY:

10.1 Príloha č.1: Prehľad realizovaných a zrealizovaných prioritných projektov

Príloha č.1: Prehľad realizovaných a zrealizovaných prioritných projektov

Rok 2025:

Rekonštrukcia VO v obci Bukovce – 1. etapa, 19 914,92€, MIRRI SR (RP),

Obnova budovy ZŠ a MŠ v obci Bukovce, SO 02 Telocvičňa, 1 130 391,60 €, MD SR

Obnova budovy ZŠ a MŠ v obci Bukovce, SO-03 Jedáleň s MŠ Bukovce, 875 603,96 €, MD SR

Obnova budovy ZŠ a MŠ v obci Bukovce, SO 01-Základná škola, 1593130,49 € DPH, MD SR

Obstaranie malotraktora a príslušenstva v obci Bukovce, 14 850,00 EF

Rok 2024

Miestna občianska a preventívna služba, 164 805,78 €, Úrad splnomocnenca vlády SR pre RK V4 Gen Mini Grant

Baví sa celá dedina, 1000, 00€, FNPKNM

Rok 2023

Deň Zeme: Sadíme stromy pre našu budúcnosť v obci Bukovce (2650,00€),

Rekonštrukcia školskej jedálne, 20000,00€, MIRRI, SR (RP)

Rok 2022

Rekonštrukcia šatní FK Bukovce, PSK – 6000,00€

Obstaranie techniky pre zber a triedenie komunálneho odpadu v obci Bukovce, 79 944,00, EF

Občianska hliadka II, 67919,76€, MPSVR SR

Rok 2021 – Nákup vybavenia do obecného domu, PSK - 1000,00€

Rok 2020 – Rekonštrukcia detského ihriska

Zdroj:

<https://crz.gov.sk/>

<https://www.obcebukovce.sk/>